

# **Informe de Rendición de Cuentas**

Enero a Diciembre 2017

*Los Gobiernos Provinciales asumieron el reto de constituirse en gobiernos intermedios, y con sus competencias, funciones y actividades claras, su gestión creció en eficacia y eficiencia.*

***Gustavo Baroja N.***  
*Presidente*  
*2014 – 2016*

*La gestión de los Gobiernos  
Provinciales ha construido un imaginario  
local más fuerte y un reconocimiento de estos  
como referente territorial de la provincia.*

***Edwin Miño Arcos***  
*Director Ejecutivo*  
*2014 -2017*

## CONTENIDO

1. **DATOS GENERALES**
  - 1.1. Visión
  - 1.2. Misión
  - 1.3. Alineación de los objetivos estratégicos institucionales con el PNBV 2017-2021.
  - 1.4. Objetivos Estratégicos.
  
2. **Gestión Técnica, Política, Producción Editorial, Espacios De Análisis y Debate por Objetivos Estratégicos.**

## 1. DATOS GENERALES

### 1.1. VISIÓN

Al 2021 seremos reconocidos y lideraremos espacios a nivel nacional regional e internacional como una institución que promueve la consolidación del nivel intermedio de Gobierno y los procesos de desarrollo territorial en Ecuador y Latinoamérica.

### 1.2. MISIÓN

Somos una institución de alto valor público encargada del, fortalecimiento de capacidades, la representación y la defensa de la autonomía, la descentralización y los intereses de los Gobiernos Provinciales del Ecuador en el marco de sus respectivos procesos de desarrollo territorial.

### 1.3. ALINEACIÓN DE LOS OBJETIVOS ESTRATÉGICOS INSTITUCIONALES CON EL PNBV 2017-2021

CONGOPE	PLAN NACIONAL DE DESARROLLO	
Objetivos Estratégicos Institucionales	Objetivos del Plan	
2014-2017	2017-2021	Metas del Objetivo
Fortalecer a los Gobiernos Autónomos Descentralizados Provinciales para que se posicionen y asuman su rol como gobierno intermedio.	7 Incentivar una sociedad libre y participativa, con un Estado cercano con servicios de calidad y calidez.	Aumentar anualmente los ingresos propios recaudados por impuesto predial de los Gobiernos Autónomos Descentralizados municipales hasta 2021.
Fortalecer e innovar la oferta de los Gobiernos Autónomos Descentralizados Provinciales en sus territorios, en el marco de sus competencias y su rol como gobierno intermedio.		Aumentar el número de espacios nacionales de diálogo político coordinados entre el Ejecutivo, otras funciones del Estado y los Gobiernos Autónomos Descentralizados a 2021.
Posicionar al CONGOPE a nivel nacional e internacional como referente técnico, político y fuente de pensamiento de la gestión y estrategias para el desarrollo socioeconómico, gobernabilidad y del desarrollo sostenible a nivel provincial.	8 Promover la transparencia, los valores y la corresponsabilidad para una sociedad libre de corrupción.	Mejorar los índices de percepción ciudadana sobre la corrupción en los sectores públicos y privados: mejorar el Índice de Transparencia Pública (Dimensión Institucional) a 2021.

## 1.4. Objetivos Estratégicos

- Fortalecer a los Gobiernos Autónomos Descentralizados Provinciales para que se posicionen y asuman su rol como gobierno intermedio.
- Fortalecer e innovar la oferta de los Gobiernos Autónomos Descentralizados Provinciales en sus territorios, en el marco de sus competencias y su rol como gobierno intermedio.
- Posicionar al CONGOPE a nivel nacional e internacional como referente técnico, político y fuente de pensamiento de la gestión y estrategias para el desarrollo socioeconómico, gobernabilidad y del desarrollo sostenible a nivel provincial.

## 2. Gestión Técnica, Política, Producción Editorial, Espacios De Análisis y Debate por Objetivos Estratégicos.

### 2.1. PLANIFICACIÓN

#### 1. Descripción de la coordinación, dirección o unidad.

Por medio de la Dirección de Planificación y Desarrollo Territorial se ha trabajado en el fortalecimiento de capacidades y el acompañamiento técnico a los Gobiernos Provinciales, en cumplimiento con el art. 42 del COOTAD donde señala que los GAD Provinciales deberán “Planificar, junto con otras instituciones del sector público y actores de la sociedad, el desarrollo provincial y formular los correspondientes planes de ordenamiento territorial, en el ámbito de sus competencias, de manera articulada con la planificación nacional, regional, cantonal y parroquial, en el marco de la interculturalidad y plurinacionalidad y el respeto a la diversidad.”<sup>1</sup>

La misión de la dirección de planificación y desarrollo territorial es fortalecer la capacidad técnica y de gestión de los GAD Provinciales, a través de asesoría, capacitación y acompañamiento técnico especializado a las direcciones de planificación de los gobiernos provinciales, construyendo herramientas y metodologías, proponiendo insumos, promoviendo espacios o proyectos, en temas relacionados con la planificación territorial e institucional, a fin de impulsar estrategias y acciones para apoyar el fortalecimiento de los Gobiernos Autónomos Provinciales en la gestión descentralizada de planificación, que permita a las provincias constituirse como actores claves en el desarrollo de sus territorios, para incidir en el mejoramiento de la calidad de vida de sus poblaciones. Apoya además en la gestión de planificación del CONGOPE.<sup>2</sup>

---

<sup>1</sup> COOTAD, Art. 42, literal a). Publicado el 19-oct-2010; Reformado: 21-jun-2017.

<sup>2</sup> Estructura orgánico funcional y por procesos CONGOPE, Art. 14, numeral 2.1. Publicado el 03-junio-2016 según registro oficial N°. 584.

## 2. Logros alcanzados en el presente año. (Logro – objetivo – provincia).

<b>Logro</b>	<b>Objetivo</b>	<b>Provincia</b>
Participación en el lanzamiento y desarrollo del I Atlas Rural del Ecuador		Como CONGOPE se representó a 23 GADP
Convenio INEC – CONGOPE	El presente convenio tiene como objeto establecer un marco de cooperación entre el INEC y CONGOPE con la finalidad de aprovechar el conocimiento y la fortaleza de las instituciones involucradas, en el ámbito de su competencia, de manera eficiente y eficaz para la ejecución de sus actividades, para el desarrollo de proyectos y productos de particular interés institucional o de interés internacional, nacional y territorial, fortaleciendo el intercambio de información.	
Convenio Secretaría de Gestión de Riesgos – CONGOPE	Coordinar y articular acciones conjuntas a fin de fortalecer las capacidades institucionales de los GADP y generar herramientas para la implementación de las políticas, planes, programas y proyectos de prevención, mitigación, recuperación reconstrucción y de ordenamiento territorial, establecidos en el marco legal acorde al régimen de competencias.	
Participación en la estructura para la		

evaluación de la descentralización y desconcentración en el Ecuador.		
Asesoría y Asistencia técnica en temas de planificación y desarrollo territorial a los GAD Provinciales.		18 GADP GADP Carchi, Napo, Cotopaxi, Loja, Cañar, completar...
Participación en el Encuentro Nacional "Juntos para la Reducción de Riesgos"	Generar discusión en torno a la conformación de las unidades de gestión de riesgos	- 12 GADP. - Cotopaxi (expositor)
Actualización del Plan Estratégico Institucional CONGOPE 2017-2021.		
Desarrollo, capacitación y acompañamiento técnico de la herramienta para seguimiento de la gestión institucional.	<ul style="list-style-type: none"> <li>• Implementar una cultura de seguimiento y evaluación en la institución con visión a una cultura de gestión por resultados.</li> <li>• Facilitar al usuario una guía detallada para el uso del Sistema de Seguimiento y Evaluación (SISE) para el CONGOPE.</li> </ul>	



## 2.2. MEDIO AMBIENTE


### 1. Antecedentes

La Dirección de Gestión Ambiental del Consorcio de Gobiernos Provinciales del Ecuador – Congope en el periodo fiscal 2017, apoyo en los procesos del fortalecimiento de capacidades de los equipos técnicos de los Gobiernos Provinciales. En tanto, la misión de la Dirección de Gestión Ambiental es fortalecer las capacidades de gestión ambiental y cuencas hídricas de los Gobiernos Provinciales, a través de la implementación de herramientas generadoras de valor que promuevan una gestión eficiente de los Gobiernos Autónomos Provinciales, a fin de que ejecuten a cabalidad las competencias relacionadas con la gestión ambiental provincial y el manejo integral de cuencas hídricas.

### 2. Acciones/ Actividades

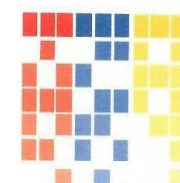
En el periodo fiscal 2017 las acciones desarrolladas por la Dirección de Gestión Ambiental estuvieron encaminadas a:

- Primer encuentro de Directores de Gestión Ambiental
- Acciones Comité Directivo Proyecto Paisajes – Vida Silvestre
- Día Mundial del Ambiente – Gobierno Provincial de Manabí
- Acompañamiento en revisión de normativa y traspaso de expedientes
- Socialización manual de procesos
- Seminario sobre Eficiencia energética CONGOPE- INNER
- Primer Seminario sobre Políticas de Biodiversidad
- Seminario Ambiente Eficiencia Energética y Cambio Climático
- Fortalecimiento de capacidades en Aula Verde
- Participación de la Cumbre Mundial COP 23

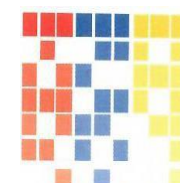


### 3. Desarrollo


Programa / Proyecto / Actividad	Descripción	Resultados	Ámbito de intervención
<p>Primer encuentro de Directores de Gestión Ambiental</p>	<p>Desde la construcción de la Resolución 0005 emitida por el Consejo Nacional de Competencias, los Gobiernos Provinciales han asumido la delegación de la competencia de Gestión Ambiental, con lo antes mencionado, en el mes de abril en coordinación con el Gobierno Autónomo Provincial de Loja se efectuó el Primer encuentro de Directores de Gestión Ambiental.</p> <p>Los resultados planteados fueron:</p>	<ul style="list-style-type: none"> <li>• Que la Resolución 281 sea Facultativa</li> <li>• Reforma a la Resolución 0005-CNC-2014, delimitación de la competencia de patrimonio natural y cambio climático</li> <li>• Costeo de la competencia de gestión ambiental y matriz de descentralización</li> <li>• Rechazar al proceso de auditorías realizadas por el Ministerio del Ambiente.</li> <li>• Reformar al proceso y solventar los inconvenientes del Sistema Único de Manejo Ambiental – SUIA</li> <li>• Reformar el catalogo ambiental de acuerdo a la gestión en el territorio.</li> </ul>	<p>Se contó con la participación de las siguientes provincias:</p> <p>Carchi Los Ríos Manabí Tungurahua Cañar Esmeraldas Azuay Bolivar Cotopaxi El Oro</p>




	<ul style="list-style-type: none"> <li>• Generar herramientas que contribuyan para el ejercicio en el rol de Autoridad Ambiental de Aplicación Responsable.</li> <li>• Identificar los principales nudos críticos en el cumplimiento de la Resolución 281 y el Acuerdo Ministerial 120</li> <li>• Determinar los vacíos legales existentes dentro de la normativa ambiental vigente</li> <li>• Generar herramientas que permitan fortalecer la operatividad de la Gestión Ambiental en el territorio</li> </ul>		<p>Pichincha          Santa Elena          Imbabura          Chimborazo          Loja          Morona Santiago          Orellana          Pastaza</p>
<p>Acciones Comité Directivo Proyecto Paisajes y Vida Silvestre</p>	<p>El Consorcio de Gobiernos Provinciales del Ecuador- CONGOPE forma parte del Comité Directivo nacional del Proyecto Paisajes y Vida Silvestre , proyecto liderado por el Ministerio del Ambiente en coordinación con la agencia de Implementación del GEF y el</p>	<p>Los resultados esperados son:</p> <ul style="list-style-type: none"> <li>• La implementación de un programa de reproducción en cautiverio para preservar e incrementar la población de especies ictiológicas en el Humedal La Tembladera como el <i>Aequidens rivulatus</i> (vieja azul) y el <i>Dormitator latifrons</i> (chame), generando al mismo tiempo ingresos en</li> </ul>	<ul style="list-style-type: none"> <li>• Comunidad / es: San José, Laguna de Caña, Miraflores, San Jacinto, La Florida, San Agustín.</li> </ul>



	<p>PNUD, es así que el CONGOPE, a través de la Dirección de Gestión Ambiental presento al Comité la propuesta para la construcción del plan de manejo de conservación del Humedal la Tembladera del Cantón Santa Rosa , provincia de El Oro , en el marco del Proyecto de conservación, reproducción y reintroducción de las especies ictiológicas con importancia ecológica para la provincia.</p>	<p>las comunidades a través de la comercialización de alevines garantizando así la sostenibilidad y sustentabilidad del proyecto.</p> <ul style="list-style-type: none"> <li>• Mejorar el Área de espejo del agua del humedal mediante poda controlada del lechuguín a fin de mejorar la navegabilidad, impulsando el desarrollo turístico; además de posibilitar el incremento de la población de especies acuáticas como resultado de un aumento de la cantidad de oxígeno en el agua.</li> </ul>	<ul style="list-style-type: none"> <li>• Área de conservación (Paisaje): 140 hectáreas del espejo de agua del humedal.</li> </ul>
<p>Día Mundial del Ambiente – Gobierno Provincial de Manabí</p>	<p>La Dirección de Gestión Ambiental en coordinación con el Gobierno Provincial de Manabí, organizo el primer Foro Ambiental en conmemoración del Día Mundial del Ambiente, este evento contó con la participación de los actores locales claves de la provincia, a quienes se puso en manifiesto la importancia que tienen y rol que cumplen los Gobiernos Provinciales, en su rol de Autoridad Ambiental de Aplicación</p>	<p>Hasta el momento los resultados obtenidos dentro del proyecto de la implementación de caña guadua son :</p> <ul style="list-style-type: none"> <li>• Existe un avance aproximado del 50 % en las actividades implementadas como la propagación de plantas, la realización de 12 talleres, la difusión de un manual sobre el manejo de la caña guadua.</li> <li>• Se ha cumplido con el establecimiento de un vivero forestal, el mismo que cuenta con la infraestructura, acopio del sustrato necesario, así como la propagación de plantas.</li> <li>• Se cuenta con alrededor de 14.000 plantas propagadas para ser entregadas mediante convenio a las juntas parroquiales beneficiarias.</li> </ul>	<p>parroquia San Isidro del cantón Sucre, provincia de Manabí,</p>



	<p>Responsable. En este espacio el Gobierno Autónomo Descentralizado de Manabí , puso en conocimiento de las acciones que se vienen desarrollando en coordinación con el CONGOPE, para la implementación del proyecto de siembra de 50.000 chusquines de caña guadua el objetivo de este proyecto es controlar la erosión de las riveras de los ríos y microcuencas de diferentes cantones de la provincia de Manabí</p>																										
<p>Acompañamiento , revisión y traspaso de Expedientes</p>	<p>Como parte del proceso de acompañamiento del CONGOPE, hacia los Gobiernos Provinciales la Dirección de Gestión Ambiental participo en la revisión de la Resolución 281, y demás instrumentos legales referentes a la gestión ambiental, el Ministerio del Ambiente genero el Acuerdo Ministerial 120 que hace referencia al instructivo de delegación de la competencia de seguimiento</p>	<p>Hasta el momento se cuenta con los siguientes resultados:</p> <p style="text-align: center;"><b>GOBIERNOS PROVINCIALES QUE SON AUTORIDAD AMBIENTAL</b> <b>(19)</b></p> <table border="1" data-bbox="882 983 1787 1198"> <tr> <td>Azuay</td> <td>Cotopaxi</td> <td>Carchi</td> <td>Cañar</td> <td>Loja</td> <td>Chimborazo</td> </tr> <tr> <td>Santa Elena</td> <td>Tungurahua</td> <td>El Oro</td> <td>Pichincha</td> <td>Guayas</td> <td>Los Ríos</td> </tr> <tr> <td>Manabí</td> <td>Bolívar</td> <td>Santo Domingo</td> <td>Imbabura</td> <td>Napo</td> <td>Sucumbíos</td> </tr> <tr> <td colspan="6">Esmeraldas</td> </tr> </table>	Azuay	Cotopaxi	Carchi	Cañar	Loja	Chimborazo	Santa Elena	Tungurahua	El Oro	Pichincha	Guayas	Los Ríos	Manabí	Bolívar	Santo Domingo	Imbabura	Napo	Sucumbíos	Esmeraldas						<p>23 Gobiernos Provinciales.</p>
Azuay	Cotopaxi	Carchi	Cañar	Loja	Chimborazo																						
Santa Elena	Tungurahua	El Oro	Pichincha	Guayas	Los Ríos																						
Manabí	Bolívar	Santo Domingo	Imbabura	Napo	Sucumbíos																						
Esmeraldas																											



y control ambiental de los proyectos, obras o actividades cuyo permiso ambiental de carácter no estratégico ha sido otorgado por la Autoridad Ambiental Nacional a los Gobiernos Autónomos Descentralizados que cuenten con la acreditación como Autoridad Ambiental de Aplicación Responsable. Adicionalmente se hizo la reforma al reforma de derogatoria de la Resolución N° 281 que otorga a los Gobiernos Autónomos Descentralizados y a los GAD de Guayaquil , Quito y Cuenca , que consten como AAAR ante el sistema SUMA, las competencias de regulación , control y seguimiento ambiental de las actividades de hidrocarburos y telecomunicaciones dentro de sus circunscripción territorial incluyendo el control y seguimiento de las actividades que fueron reguladas por el Ministerio del


GOBIERNOS PROVINCIALES QUE AÚN NO SE ACREDITAN COMO AUTORIDAD AMBIENTAL (4)

Orellana	Zamora	Pastaza	Morona Santiago	
----------	--------	---------	-----------------	--

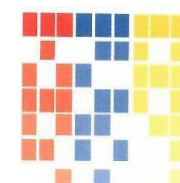
Procesos en el cumplimiento de Autoridad Ambiental de Aplicación Responsable.

GAD Provincial	Número de procesos ambientales ejecutados-regularización	Número de procesos ambientales ejecutados seguimiento	Número de procesos administrativos iniciados
Azuay	0	9	9
Chimborazo	190	67	0
Tungurahua	362	999	0
Loja	221	56	35
Santo Domingo	151	197	8
Santa Elena	83	34	1
Sucumbios	60	38	0
Esmeraldas	140	9	9
Cañar	36	44	0
Cotopaxi	215	200	0

Ninguno (\*)




	<p>Ambiente, ya que derivan de la resolución 005 del Consejo Nacional de Competencias en el año 2014.</p> <p>Levantamiento de información que permita la construcción del Plan de Fortalecimiento Institucional (PFI) permitió conocer las acciones que se vienen desarrollando los Gobiernos Provinciales en materia de calidad ambiental y el rol de Autoridad Ambiental de Aplicación Responsable (AAAr.)</p>						
<p>Socialización Manual de Procesos en el rol de Autoridad Ambiental de Aplicación Responsable</p>	<p>Cumplido un año en que los Gobiernos Provinciales ejercen el rol de Autoridad Ambiental de Aplicación Responsable, la Dirección de Gestión Ambiental estableció como prioridad el fortalecimiento de las capacidades de las áreas técnicas de los Gobiernos Provinciales, es así como el CONGOPE organizó la difusión de varios talleres del <b>Manual de Procesos de la Gestión</b></p>	<p>Los resultados sobre este asesoramiento se pueden determinar en la siguiente tabla:</p>					<p>Pilotaje con 3 Gobiernos Provinciales Cañar Esmeraldas Sucumbíos  Se capacitaron alrededor de 90 personas</p>
		<p><b>INDICADOR</b></p>	<p><b>PROCESO</b></p>	<p><b>FÓRMULA</b></p>	<p><b>FRECUENCIA DE MEDICIÓN</b></p>	<p><b>RESPONSABLE</b></p>	
		<p>Gestión de informes anuales de cumplimiento</p>	<p>REGISTROS AMBIENTALES</p>	<p>No. De informes anual de cumplimiento evaluados / No. De informes anuales de cumplimiento recibidos</p>	<p>Mensual</p>	<p>Técnico de Calidad Ambiental</p>	




<p>de Calidad Ambiental, el cual tuvo como objetivo socializar los resultados alcanzados en la Asesoría Integral en el Levantamiento de Procesos y Fortalecimiento Institucional para el ejercicio de la Competencia de Gestión Ambiental.</p>	<p>Gestión de Estudios de Impacto Ambiental</p>	<p>LICENCIAS AMBIENTALES</p>	<p>No. EIA'S evaluados en el plazo establecido / No. De EIA'S recibidos</p>	<p>Mensual</p>	<p>Técnico de Calidad Ambiental</p>
	<p>Gestión de Auditorías de Cumplimiento</p>	<p>AUDITORÍAS DE CUMPLIMIENTO</p>	<p>No. De auditorías evaluadas en el plazo establecido / No. De Auditorías recibidas</p>	<p>Mensual</p>	<p>Técnico de Calidad Ambiental</p>
	<p>Gestión de procesos de calidad ambiental</p>	<p>TODOS LOS PROCESOS</p>	<p>No. De trámites contestados en el tiempo establecido / No. De trámites recibidos</p>	<p>Mensual</p>	<p>Coordinador de Calidad Ambiental</p>
	<p>Gestión de sanciones</p>	<p>DENUNCIAS</p>	<p>No. De denuncias que generado Auto de Inicio / No. De denuncias recibidas</p>	<p>Trimestral</p>	<p>Abogado</p>
	<p>Gestión de inspecciones por denuncias</p>	<p>DENUNCIAS</p>	<p>No. De inspecciones ejecutadas por denuncias / No. De denuncias recibidas</p>	<p>Trimestral</p>	<p>Coordinador de Calidad Ambiental y Abogado</p>
<p>Seminario sobre Eficiencia</p>	<p>La articulación interinstitucional de los diferentes actores en la construcción de diferentes procesos, han permitido al</p>				







<p>energética CONGOPE- INNER</p>	<p>CONGOPE, participar en diferentes espacios para lo cual se realizó el FORO sobre Eficiencia energética permitiendo a los Gobiernos Provinciales trabajar y fortalecer sus conocimientos en las siguientes líneas identificadas:</p> <p>Eficiencia Energética en Alumbrado Público se enmarca en la instalación de alumbrado vial</p> <p>INNER en Energía Renovable y Biomasa se enmarca en la generación de materia orgánica de origen vegetal, animal y desechos orgánicos de producción, las cuales pueden ser aprovechadas energéticamente.</p> <ul style="list-style-type: none"><li>- Aprovechamiento energético de biomasa mediante la producción de residuos de las bananeras.</li><li>- Aprovechamiento de desechos de la ganadería mediante construcción de biodigestores</li><li>- Producción de biogás mediante la descomposición orgánica de los desechos de la ganadería.</li></ul>		
--	---	--	--




	<p>- Producción de BIOL mediante la utilización de biodigestores</p>		
<p>Primer Seminario sobre Políticas de Biodiversidad</p>	<p>4 y 5 de julio del 2016 se desarrolló el 5to FORO REGIONAL DE CAMBIO CLIMÁTICO Y RIESGOS con participación y apoyo directo de: UNITAR, CIFAL, CONGOPE Y LA PREFECTURA DE IMBABURA,</p> <p>De igual forma, el 07 y 08 de marzo de 2017, LA PREFECTURA DE IMBABURA y EL CONGOPE desarrollaron el “SEMINARIO DE GESTIÓN INTEGRAL DE LA CALIDAD AMBIENTAL Y EL MARCO LEGAL VIGENTE”.</p> <p>En este marco se realizó el intercambio de experiencias sobre el manejo de herramientas de Biodiversidad, este evento contó con la participación de 18 prefecturas y actores locales.</p>		
<p>Fortalecimiento de capacidades en Aula Verde</p>	<p>CONGOPE forma parte del comité del proyecto Paisajes-Vida Silvestre, contempla dentro de su programación, el estudio de la conservación de la vida silvestre en el paisaje, orientado a que las Instituciones locales se fortalezcan para la aplicación y supervisión de la ley en todo el sistema, incluyendo los GADs</p>	<p>Se han capacitado alrededor de 115 técnicos.</p>	<p>23 Gobiernos Provinciales.</p>




	<p>locales.</p> <p>El Proyecto ha establecido una vinculación con el Programa Aula Verde con el propósito de aprovechar su experiencia y tecnología para el desarrollo de procesos de capacitación para el personal técnico de los GADs.</p> <p>En el 2016 se realizó la tercera promoción de una nueva capacitación desde el 20 de abril hasta el 7 de agosto se contó con al rededor de 30 participantes de diferentes Gobiernos Provinciales como Guayas, Zamora Chinchipe , Cotopaxi, santo Domingo y miembros del CONGOPE , El curso de capacitación Aula Verde se constituye en una herramienta para lograr una adecuada vinculación de los Gobiernos Provinciales emn la efectiva gestión de la vida silvestre , el desarrollo de normativa que reduzcan amenazas identificadas y una integración de los actores locales en el proceso de manejo de la</p>		
--	---	--	--



	vida silvestre con el fin de mejorar sus competencia como Autoridad Ambiental de Aplicación Responsable.		
Participación de la Cumbre Mundial COP 23	<p>El CONGOPE viene desarrollando el desarrollando el proyecto Implementación de Políticas Públicas Locales de Adaptación y Mitigación al Cambio Climático, en coordinación con la Unión Europea. Este año se participó en la COP 23 Los resultados obtenidos de esta participación fueron:</p> <ul style="list-style-type: none"><li>• Conocer la experiencia a nivel internacional sobre las acciones que se vienen desarrollando a nivel mundial, regional, local.</li><li>• Promover alianzas para hacerle frente al Cambio Climático y sus afectaciones a la seguridad alimentaria, biodiversidad, recurso hídrico, ecosistemas, etc.</li><li>• Reactivar las membresías que el CONGOPE tiene con "Network of Regional</li></ul>		



	<p><b>Governments of Sustainable Development – NGR4DS</b></p> <ul style="list-style-type: none"><li>• Buscar los espacios para que los actores políticos puedan exponer e intercambiar sus experiencias a nivel internacional , nacional y local</li><li>• Mostrar al mundo las acciones que vienen desarrollando los Gobiernos Locales.</li></ul>		
--	--	--	--



#### 4. Logros

- Fortalecimiento de capacidades de los Gobiernos Locales
- Generación de herramientas que permitan mejorar la gestión de los GADs
- Reactivación de membresías con organismos Internacionales


### 2.3. RIEGO Y DRENAJE

#### DESCRIPCIÓN


Con base a la misión del CONGOPE de posicionar a los Gobiernos Provinciales, como promotores del desarrollo en los territorios, en su rol de gobierno intermedio, mediante el fortalecimiento de capacidades, generando programas y proyectos innovadores, brindando asesoría, capacitación y asistencia técnica; la Unidad de Riego y Drenaje para el año 2017 tomó especial atención al tema de la articulación interinstitucional, vinculando de forma directa los programas y proyectos que elaboran los Gobiernos Provinciales, con entes nacionales e internacionales, que originen desarrollo de la competencia en los territorios.

En este punto, podemos indicar que el principal objetivo de la Unidad de riego y drenaje es fortalecer de los conocimientos y capacidades técnicas de los 23 GAD Provinciales para la adecuada gestión de la competencia, actividades y responsabilidades.

PROGRAMA/PROYECTO	RESULTADOS	Ámbito de intervención
Asistencia técnica, seguimiento y evaluación de la ejecución de planes, programas y proyectos de riego y drenaje, en el marco de los recursos asignados para la ejecución de la competencia.	<p><b>PROGRAMA FINGAD, CONGOPE-BDE-MINISTERIO DE FINANZAS</b></p> <p>En enero del 2017 el Ministerio de Finanzas suscribe un convenio con el BDE para el pago de \$63'031,654.62, correspondientes recursos pendientes a favor de la competencia de riego y drenaje de los años 2015 –2016. En el marco de este convenio se suscitaron una serie de inconvenientes en la aprobación de los proyectos. En este sentido la Dirección de vialidad, infraestructura, riego y drenaje del CONGOPE, apoyó a los GADP en el proceso, logrando la aprobación de desembolso del 84% y la transferencia de recursos del 25% del monto correspondiente a los proyectos de inversión de riego y drenaje. Ver tabla de seguimiento Programa FINGAD en el Anexo I.</p> <p><b>INFORMES DE CONCORDANCIA PROYECTOS 2017</b></p>	Todas las provincias




PROGRAMA/PROYECTO	RESULTADOS	Ámbito de intervención
	<p>Para la asignación de los recursos correspondientes al período fiscal 2017, se apoyó a los GADP en la formulación de proyectos y se dio seguimiento al proceso de aprobación de SENAGUA, siendo el resultado de este trabajo la emisión de 23 informes de concordancia que garantizan la asignación de \$42'403.020,48 para la ejecución de los proyectos de inversión de riego y drenaje postulados en el 2017 por los GADP.</p> <p><b>INFORMES DE CONCORDANCIA PROYECTOS 2018</b></p> <p>Se acordó que la presentación de proyectos 2018 de riego y drenaje se procederá ajustar la guía metodológica que cuenta SENAGUA e incorporar la de drenaje trabajada por CONGOPE-CNC-SENAGUA.</p> <p>Además, se prevé iniciar la presentación de proyectos en el primer trimestre del 2018</p>	
<p><b>Instrumentos para el diseño de drenaje superficial en suelos agrícolas</b></p>	<p><b>Guía metodológica para la formulación de drenaje agrícola</b></p> <p>La Dirección de vialidad, infraestructura, riego y drenaje participa de la mesa técnica CNC-CONGOPE-SENAGUA, para la aprobación de la guía metodológica para la formulación de proyectos de drenaje agrícola. En base a criterios consensuados por las tres instituciones se inició el proceso de contratación para el desarrollo del software que permita al GAD conocer la lluvia de diseño con las coordenadas geográficas del proyecto, esto agilizará el proceso de formulación de los proyectos y su consecuente aprobación.</p> <p>Como primer insumo de la consultoría se obtuvo el Manual de Diseño de los Sistemas de Drenaje en suelos Agrícolas del Ecuador, el mismo que se encuentra en proceso de validación por parte del ente rector.</p>	<p>Provincias Amazónicas</p>
<p>Metodología para el levantamiento de información y catálogo de datos de los sistemas de riego y drenaje</p>	<p>Con el fin de contar con información uniforme para alimentar al sistema de información territorial del CONGOPE Y dotar a los GADP de una herramienta que le permita tener información de buena calidad que facilite la toma de decisiones eficaces y oportunas, se contrató los servicios de consultoría para definir la metodología para levantar información y un único catálogo de datos de los sistemas de riego y drenaje.</p>	<p>Todas las provincias</p>



PROGRAMA/PROYECTO	RESULTADOS	Ámbito de intervención
	<p>no primer insumo de la consultoría se ha recibido un documento técnico que describe la metodología para la desarrollo del catálogo de datos de objetos geográficos, además las normas y estándares tanto nacionales como internacionales que serán utilizados para el manejo de la información geográfica del catálogo de datos.</p>	
<p>Encuentro con Directores Provinciales de Riego y Drenaje</p>	<p>En el mes de octubre se realizó el Encuentro de Fomento Productivo y Riego, en el cual, se firmó el convenio de cooperación interinstitucional con SENAGUA para Actualización del Plan Nacional de Riego y Drenaje y el acompañamiento conjunto en el proceso de presentación y aprobación de los proyectos de inversión.</p>	<p>Todas las provincias</p>
<p>Estudio de la gestión de la competencia de riego y drenaje</p>	<p>Uno de los indicadores de la gestión que vienen realizando los GADP es el porcentaje de ejecución de los montos transferidos para el desarrollo de proyectos de inversión de riego y drenaje. Por esta razón se levantó información del portal de compras públicas para el período 2012 – 2016 y se comparó con las transferencias realizadas por el Ministerio de Finanzas en el mismo lapso de tiempo.</p> <p>Los resultados obtenidos fueron presentados en la Comisión Ejecutiva llevada a cabo en septiembre de 2017, la misma que contó con la presencia del Secretario del Agua, Humberto Cholango y la Ministra de Agricultura Vanessa Cordero.</p> <p>Ver Informes por provincia en el Anexo III. Sin embargo la gestión es una actividad que no solo involucra a los GADP, es por esta razón que se contrató los servicios de consultoría para definir el conflicto de competencia y funciones entre los diferentes niveles de gobierno para la gestión del riego y drenaje.</p> <p>Hasta el momento se cuenta con el informe preliminar en el que se identifica los principales problemas de competencias y funciones de los GADP en la gestión del riego y drenaje y sobre posibles formas de clarificar y superar los problemas identificados</p>	<p>Todas las provincias</p>





PROGRAMA/PROYECTO	RESULTADOS	Ámbito de intervención
<p>Convenio específico de Cooperación Interinstitucional entre el CONGOPE y el CNC.</p>	<p>En el marco del convenio, CNC contrató los servicios de consultoría para elaborar la «Guía Metodológica para la formulación y evaluación de Proyectos de Drenaje Agrícola», además se llevaron a cabo varias reuniones entre el CONGOPE, CNC y SENAGUA con la finalidad de revisar los productos de la consultoría; sin embargo hasta el momento no se ha podido suscribir un acta de aprobación del documento desarrollado a lo largo de este año debido, principalmente, a dos motivos:</p> <ol style="list-style-type: none"> <li>1) Prioridades programáticas de SENAGUA</li> <li>2) Cambios de autoridades y reorganización institucional del ente rector.</li> </ol> <p>Por lo que fue necesario ampliar el plazo del convenio hasta el 30 de junio del 2018.</p>	<p>Todas las provincias</p>
<p>Actualización del Plan Nacional de Riego y Drenaje 2018 – 2021</p>	<p>Se asistió a los talleres realizados por la SENAGUA, para validar el informe de ejecución de la competencia y levantar información de proyectos de inversión para los períodos 2018 – 2021, que servirán de base para elaborar el presupuesto de la Actualización del PNRyD 2018 -2021, hasta el momento se ha consolidado la información de seis provincias.</p> <p>Ver Actualización PNRyD 2018-2021 en el Anexo IV.</p>	<p>Todas las provincias</p>

## 2.4. SOCIAL

### 1. Breve descripción del rol y objetivos de la coordinación, dirección o unidad.

**La Unidad de Gestión Social, Interculturalidad y Género** es responsable de brindar asesoría, asistencia técnica y capacitación a los Gobiernos Provinciales bajo un enfoque de derechos y desarrollo de capacidades, con el fin de aportar a la superación de la vulnerabilidad, exclusión e inequidad en las provincias, así como el apoyo a los grupos de atención prioritaria.

**Su intervención gira alrededor** de las unidades, direcciones, departamentos jefaturas de desarrollo social, desarrollo humano, inclusión, gestión y servicio social (patronatos y ex




patronatos), también de las unidades de desarrollo comunitario y participación ciudadana.


**El marco legal para la Gestión Social** es la Constitución de la República, el COOTAD, el Plan Nacional del Buen Vivir, las Agendas Nacionales para la Igualdad, la Ley de Participación Ciudadana, el Código Orgánico de Planificación y Finanzas Públicas.

**2. Resultados alcanzados en el presente año. (Objetivo - resultado – provincia). (Hacer énfasis que se plantearon hacer, con cuantas provincias y que logramos alcanzaron al final del 2017.**


<b>PROGRAMA/PROYECTO</b>	<b>RESULTADO</b>	<b>ÁMBITO DE INTERVENCIÓN</b>
Discutir los informes regionales y del Ecuador respecto a las políticas sociales implementadas en el marco de la articulación local.	Dos Informes dirigidos al Ministerio de Relaciones Exteriores y de Justicia, sobre los temas de movilidad humana y derechos del niño donde se resalta el aporte del CONGOPE y los GADs provinciales alrededor de los derechos de niños, niñas, adolescentes y personas en movilidad humana.	23 GADs provinciales
Capacitación virtual CONADIS “Descubre la discapacidad desde un enfoque de derechos”	Sensibilización a GADs Provinciales con participación de los técnicos de las áreas sociales, sobre el curso virtual de sensibilización sobre discapacidades organizado por el CONADIS.	EL Oro, Guayas, Loja, Manabí, Tungurahua, Orellana, Napo, Carchi, Cañar, Santa Elena e Imbabura.
Constitución de la mesa de trabajo para discutir lo que es el “PROMOVER” el Sistema de Protección de Derechos en los GADs Provinciales.	Conformación de una mesa técnica la cual se encarga de debatir el tema y generar aportes sobre el Sistema de Protección de Derechos.	Concejos Nacionales para la Igualdad, Defensoría del Pueblo, Defensoría Pública, AME, CONAGOPARE, COMPINA.
Taller de trabajo con AME, CONGOPE, COMPINA. "Articulación de políticas y estrategias cantonales y provinciales - Sistema Provincial de Protección de Derechos"	Aclaración conceptual sobre el tema del Sistema de Protección de Derechos. Así mismo se resaltó la postura parte del CONGOPE y Prefecturas sobre lo que es el PROMOVER el Sistema de Protección de Derechos, entendida como promoción de capacitaciones, sensibilización en derechos y articulación con los otros niveles de gobiernos e instituciones de nivel nacional.	23 GADs provinciales
Taller Nacional sobre los proyectos de ley sobre	Acuerdos para la erradicación de la violencia	23 GADs provinciales




<p>Erradicación de la Violencia hacia las mujeres y del Sistema de Protección de Derechos.</p>	<p>de género hacia las mujeres y de los grupos de atención prioritaria por parte de las áreas sociales de los GADs provinciales y las Viceprefecturas, para ser presentados en la Asamblea Nacional.</p>	
<p>Encuentro de Mujeres Líderes del Sur del País.</p>	<p>Se generó una resolución en la cual se entregan aportes para la erradicación de la violencia contra las mujeres por parte de las mujeres líderes del sur del país. Dicha resolución se incorpora a los acuerdos alcanzados en el taller sobre los proyectos de ley sobre Erradicación de la Violencia hacia las mujeres y del Sistema de Protección de Derechos para ser enviados a la Asamblea Nacional.</p> <p>Otros acuerdos generados fueron el pedido a que las Comisiones de Igualdad y Género cumplan con lo que señala la ley (COOTAD); que se cumpla con la paridad de género; que en el proyecto de ley contra la violencia a la mujer se incluya el tema de violencia política; y que en el enfoque de género se incluya presupuesto en la planificación de los GADs provinciales.</p>	<p>Azuay, Loja, Morona Santiago, Zamora Chinchipe.</p>
<p>Taller Violencia de Género, Aborto y Matrimonio Igualitario</p>	<p>Se generó aportes al proyecto de ley contra la violencia a la mujer por parte de los participantes. Así mismo, se visualizó lo que los GADs provinciales vienen realizando alrededor del tema de violencia de género y matrimonio igualitario, por ejemplo la ruta de atención de Tungurahua y la Ordenanza de Matrimonio Igualitario de Azuay.</p>	<p>23 GADs provinciales</p>



<p>Difusión del curso virtual autoinstruccional derechos de las mujeres a una vida libre de violencias organizado por la UPS y CARE con el apoyo de WOMAN, Mujeres con Voz, ACDemocracia y la Unión Europea</p>	<p>Áreas sociales de los GADs provinciales sensibilizados sobre los derechos de las mujeres a una vida libre de violencia.</p>	<p>23 GADs provinciales</p>
<p>Documento conceptual de Interculturalidad desde los gobiernos subnacionales</p>	<p>Documento sobre Interculturalidad y gobiernos subnacionales.</p>	<p>23 GADs provinciales</p>
<p>La mesa 1 "Interculturalidad y Cultura de paz desde los actores locales y sociales"</p>	<p>Se estableció la importancia de la articulación de los diferentes niveles de gobierno intermedio para fortalecer una sociedad intercultural ecuatoriana. De la misma manera, se definieron tres líneas principales desde las cuales los Gobiernos Provinciales pueden implementar proyectos en Interculturalidad; como son, el modelo de gestión, el sistema de participación ciudadana y la Interculturalidad como un programa de movilidad humana.</p>	<p>23 GADs provinciales</p>
<p>La mesa 2 "Intelectualidad y Cultura de Paz: La Política Nacional y Rol del Gobierno Intermedio".</p>	<p>Enfatizar la necesidad del rol del gobierno provincial como gobierno intermedio para la articulación de las experiencias sociales y locales con las políticas nacionales desde la generación de una mesa interinstitucional para la definición de temas principales alrededor del enfoque, como salud intercultural, justicia indígena, patrimonio cultural, participación ciudadana y educación intercultural bilingüe.</p>	<p>23 GADs provinciales</p>
<p>Plan para la Equidad y Disminución de la pobreza del Cañar.</p>	<p>Entrega de productos y difusión de la metodología del plan a los directores y responsables del CONGOPE.</p>	<p>Cañar</p>



	<p>Asimismo, se procedió a la recopilación de propuestas de apoyo por las direcciones de Cooperación Internacional, Fomento Productivo y Gestión Social del CONGOPE para la implementación del plan.</p>	
<p>Apoyar el proceso de construcción de Agenda Local de Igualdad de la Provincia de Cotopaxi.</p>	<p>Firma de Convenio de cooperación con el GAD Cotopaxi y CONGOPE. Entre las responsabilidades de las partes está en el traspaso de recursos económicos y la conformación del comité de gestión y coordinación. Además se ha dado el apoyo técnico para la construcción de TDR para la elaboración de la Agenda de Igualdad de la Provincia de Cotopaxi.</p>	<p>Cotopaxi</p>



## 2.5. FOMENTO PRODUCTIVO

### 1. Objetivos de la Dirección de Fomento Productivo

En el marco de los objetivos de CONGOPE, la Dirección de Fomento Productivo se suma a las estrategias permanentes que permitan fortalecer a los gobiernos autónomos descentralizados provinciales para que se posicionen y asuman su rol como gobierno intermedio tanto desde la visión competencial, así como desde una visión desde el desarrollo integral del territorio. En este sentido, se busca fortalecer el desarrollo económico local que permita el impulso territorial y desarrollo socio-económico de la población.


Estas acciones las desarrollamos en el marco del aporte de estrategias, buenas prácticas, metodologías, asesoría y asistencia técnica que permita el desarrollo de capacidades de los agremiados en el fomento de las actividades productivas que se desenvuelven el territorio, considerando cada aspecto de la cadena productiva, desde la producción hasta el consumo con una visión que no se limita únicamente a los sistemas agropecuarios, sino de todo el sector productivo.

### 2. Resultados (logros) alcanzados en el presente año.

La Dirección de Fomento Productivo ha desarrollado su trabajo desde varios ejes, mismos que se han abordado por su importancia en el contexto nacional y desde una perspectiva de oportunidad de generación de buenas prácticas e iniciativas territoriales. Es importante señalar, que si bien los gobiernos provinciales han venido trabajando en el fomento a la producción desde hace varios años, no es, si no a partir del 10 de enero de 2015 que el Consejo Nacional de Competencias emite la Resolución N.-008-CNC-2014, R.O. 413 para el ejercicio de esta competencia exclusiva otorgada a este nivel de gobierno.

#### Fomento de los sistemas agropecuarios:

Proyecto / Actividad	Detalle	Ámbito de intervención
Fomento de la actividad productiva de la Tilapia a través del levantamiento de una línea base	Se elaboró una ficha técnica para cultivo de tilapia con el objetivo de obtener un diagnóstico por cada uno de los Gobiernos Provinciales en cuanto a producción de tilapia, para posible articulación con PNUD. Se elaboró "la Carta de Acuerdo entre Congope y PNUD": fortalecimiento del proceso de transferencia de la competencia de fomento productivo.	Pastaza, Los Ríos y Guayas
Fomento de la actividad productiva del café	Elaboración de términos de referencia para la contratación de consultoría orientada a elaborar un diagnóstico, identificación, tipología y caracterización de políticas diferenciadas para las variedades de café arábigo y robusta y diseñar un plan de mejora competitiva de la cadena de valor del café en 6 provincias del Ecuador.	Carchi, Imbabura, Sucumbíos, Pichincha, Orellana y Napo




<p>Fomento de la actividad productiva del Cacao</p>	<p>Diseño de un plan de mejora competitiva y fortalecimiento de la cadena de valor del cacao, fomento a la asociatividad y redes de comercialización, en 8 GADS Provinciales del Ecuador.</p> <p>Construcción de línea base respecto de la situación, producción y variedades en el Ecuador de cacao a nivel nacional.</p> <p>Participación en calidad de ponentes en el taller binacional “Innovación para promover la Cohesión Territorial Frontera Ecuador-Colombia”; realizado por la Plataforma Innovact UE-CELAC; con el propósito de apoyar el desarrollo de las provincias limítrofes con Colombia en donde se ha priorizado el fortalecimiento del Fomento Productivo del territorio a través de las cadenas productivas de Cacao y Turismo.</p>	<p>Esmeraldas, Sucumbíos, Orellana, Santo Domingo, Pichincha, Los Ríos, Pastaza y Napo.</p>
<p>Agendas de transformación productiva de las Provincias.</p>	<p>Elaboración de la Matriz PDOT – Plan Nacional de Desarrollo – Agendas de transformación productiva de las Provincias.</p>	<p>Todas las provincias</p>
<p><b>Participación institucional en e VIII Foro y Casa Abierta del Sector Lechero Ecuatoriano</b></p>	<p>Se participó en el análisis del sector con el fin de buscar alternativas para mejorar el consumo de lácteos, que promuevan al mismo tiempo un desarrollo económico sostenible de la agroindustria lechera.</p>	<p>Pichincha, Carchi, Azuay, Guayas, Manabí</p>
<p>Levantamiento de proyectos para atraer recursos de la cooperación</p>	<p>Se recibió la GUIA DE CONVOCATORIA FONDOS CONCURSABLES con asistencia de la Unión Europea y responsabilidad exclusiva de CAINCO como entidad coordinadora del Consorcio AL-Invest 5.0 con el objetivo de atraer inversión extranjera para proyectos productivos.</p> <p>Se elaboraron 3 Proyectos: 1. Agencia Comercial de los Gobiernos Autónomos Provinciales del Ecuador.</p> <p>2. Mejoramiento de la cadena productiva de los emprendimientos y mipymes de productos patrimoniales en la ruralidad lideradas por mujeres y jóvenes; y,</p> <p>3. Fortalecimiento de la cadena de valor café en 6 GADS PROVINCIALES.</p>	<p>Todas las provincias</p>
<p><b>Fomento a las actividades productivas de la Mancomunidad del Norte</b></p>	<p>Elaboración del Convenio Marco de Cooperación Interinstitucional entre la Mancomunidad del Norte del Ecuador (MNE) y el Consorcio de Gobiernos Autónomos Provinciales (CONGOPE).</p>	<p>Carchi, Imbabura, Sucumbíos y Pichincha</p>



<b>Fomento de la actividad productiva de la palma</b>	Participación en el Taller de Conformación del Comité Interinstitucional de Palma Sostenible – CIPS	
<b>Fomento de la actividad productiva piscícola</b>	Se articuló y coordinó con el Sr. Prefecto de Sucumbíos, el modelo de convenio para poder concretar la transferencia de fondos al PNUD para la implementación del proyecto de cadenas productivas de piscicultura en la Provincia.	Sucumbíos
<b>Fomento a las actividades productivas</b>	Elaboración del documento de las estrategias productivas de las Provincias de Tungurahua, Bolívar, Cotopaxi y Chimborazo	Tungurahua, Bolívar, Cotopaxi y Chimborazo
<b>Fomento de la actividad productiva de la tara y sus derivados</b>	Revisión y aportes al convenio de cooperación interinstitucional entre el Gobierno Autónomo Descentralizado Provincial de Loja, el Gobierno Autónomo Provincial de Pichincha y el Consorcio de Gobiernos Autónomos Provinciales del Ecuador, CONGOPE, para la elaboración de un plan de negocios para productos derivados de tara (taninos y gomas de tara) con enfoque de inclusión, rentabilidad y sostenibilidad en función del aprovechamiento sostenible del recurso.	Loja
<b>Fortalecimiento del sector agrícola</b>	Construcción de la encuesta sobre cobertura de servicios de extensión agrícola en Ecuador para el segmento de agricultura familiar, en coordinación con el IICA	Todas las provincias
<b>Foro de Agroecología, Hacia sistemas Agroalimentarios Sostenibles</b>	Activa participación en el Foro de Agroecología, Hacia sistemas Agroalimentarios Sostenibles, que busca posicionar a los GAD Provinciales en prácticas agrarias sostenibles, fomentando el intercambio de experiencias y fortaleciendo capacidades en agroecología, conjuntamente con Colectivo Agroecológico de Ecuador, SOCLA y MeSSE.	Todas las provincias
Articulación con la Dirección de Cooperación Internacional	Levantamiento de información y reconocimiento de actores de cooperación que trabajen en la competencia de Fomento Productivo	
<b>Sistema de Información</b>	Se integra conjuntamente con el INEC, el equipo metodológico para recopilar información 2016 respecto de las competencias de Ambiente, Riego, Fomento Productivo y Financiero	






<b>Feria Muestra de la producción de la Provincias del Ecuador – Habitat III</b>	Elaboración y envío de la información de 27 productos que participaron en la muestra productiva, misma que fue realizada para la Exposición en el Habitat III.	Esmeraldas, Imbabura, Los Ríos, Manabí y Orellana
Diálogo nacional	Participación en el Consejo Consultivo de Industrias y Agricultura Familiar y Campesina realizado en Riobamba el 21 de Agosto con la postura del CONGOPE.	
Encuentro Multinivel de Fomento Productivo, riego y turismo	Se realizó la articulación multinivel que permita fortalecer las relaciones con el ejecutivo que permitan la realización de acciones conjuntas en procura del desarrollo productivo y turístico de los territorios	Todas las provincias

### **Fortalecimiento de la pequeña y mediana empresa**

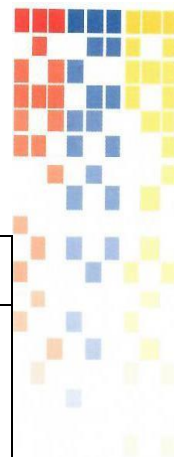
<b>Proyecto / Actividad</b>	<b>Detalle</b>	<b>Ámbito de intervención</b>
<b>Apoyo a emprendedores</b> a través del apoyo para el trámite simplificado para la emisión de la Notificación Sanitaria	Aportes al Convenio marco de Cooperación Interinstitucional entre el Consorcio de Gobiernos Autónomos Provinciales del Ecuador y la Agencia Nacional de Regulación Control y Vigilancia Sanitaria – ARCSA, para el lanzamiento de la campaña: “ARCSA, por un Ecuador emprendedor”, que presenta al país el trámite simplificado para la emisión de la Notificación Sanitaria: nos integramos y participamos como CONGOPE en el Proceso Simplificado de Notificaciones Sanitarias de Alimentos <b>de bajo y mediano riesgo</b> , para Microempresarios, Artesanos y Productores de la Economía Popular y Solidaria, evento nacional que involucra a las nueve coordinaciones del ARCSA y los GADs Provinciales.	Todas las provincias
Feria de Café de Loja 2017	Generación de insumos para dar cumplimiento al proceso para el apoyo en la Feria de Café de Loja 2017, apoyando a más de 100 expositores de 13 provincias.	Loja
Ferias y ruedas de negocios en Quito y Guayaquil	Apoyo en el proceso de contratación y acompañamiento en las ferias y ruedas efectuadas en Quito y Guayaquil con la participación de más de 20 emprendimientos impulsados por los gobiernos provinciales	Todas las provincias
<b>Catálogo productivo 2017</b>	Realización y envío de reseñas de los productos ajustadas a catálogo con el fin de apoyar iniciativas locales.	Todas las provincias



Feria “Salón de chocolate” edición 2017	Apoyo a los emprendimientos de 11 GAD’s para la promoción nacional e internacional de sus productos.	Todas las provincias
AEI-CEICE	Suscripción de Convenio Marco para el impulso a emprendimientos novedosos.	Todas las provincias
Feria de la productividad “Cotopaxi vive 2017”	Apoyo a los emprendimientos de la provincia de Cotopaxi para la promoción nacional e internacional de sus productos	Cotopaxi
Comercio justo	Participación permanente en la construcción de estrategias nacionales para fomentar el comercio justo en el Ecuador	Todas las provincias

### Relación urbano – rural

Proyecto / Actividad	Detalle	Ámbito de intervención
Información de análisis de estrategias para el sector rural	Coordinación y participación en el “Lanzamiento del Atlas Rural del Ecuador”, evento efectuado en el Instituto Geográfico Militar, IGM	Todas las provincias
Fortalecimiento del sector agrícola	Participación en la reunión acerca de la “Cobertura de Servicios de Extensión Agrícola en Ecuador para el Segmento de Agricultura Familiar”, liderado por el IICA y retroalimentación de la Universidad Politécnica de Madrid.	Todas las provincias
Coloquio Internacional “Patrimonios Alimentarios en America Latina”	Seguimiento y solicitud de los informes técnico y contable correspondientes al Convenio específico para la realización del Coloquio Internacional “Patrimonios Alimentarios en America Latina” entre el consorcio de Gobiernos Autónomos Provinciales del Ecuador - CONGOPE- y la Facultad Latinoamericana de Ciencias Sociales -FLACSO-Ecuador	Todas las provincias
Suscripción de Convenio con RIMISP	Se suscribe convenio con RIMISP encaminado a realizar acciones conjuntas para promover las relaciones campo – ciudad y urbano – rural.	Todas las provincias
Levantamiento de información base de la influencia de la actividad productiva de la mujer en la ruralidad	Se realizó un primer levantamiento de información que permita la construcción de un primer análisis que revalorice y mida el trabajo productivo de la mujer en las relaciones productivas.	Imbabura, Pastaza, Manabí
Impulso de propuesta de fortalecimiento de emprendedores jóvenes rurales	Se trabajó un primer documento de fortalecimiento de las actividades o emprendimientos de los jóvenes en el sector rural a través del trabajo conjunto con las prefecturas.	Todas las provincias

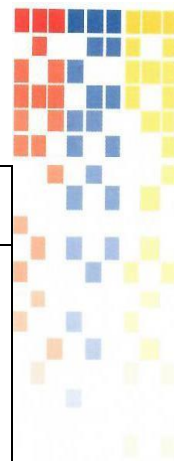


### Acciones en el marco de la seguridad y soberanía alimentaria

<b>Proyecto / Actividad</b>	<b>Detalle</b>	<b>Ámbito de intervención</b>
Participación en la construcción de estrategias territorializadas y nacionales de soberanía alimentaria	Participación en las mesas de trabajo planteadas por el SISAN para construir la Propuesta del Plan Nacional de Soberanía Alimentaria y Nutricional, formulación del plan a desarrollarse en COPISA.	Todas las provincias
Suscripción de Convenio con Regiones de Francia y Universidad de Lyon	Preparación de propuestas y suscripción de convenios para el levantamiento de las "Iniciativas Alimentarias Sostenibles" en el marco del Proyecto 10 Regiones, 100 Iniciativas.	Todas las provincias

### Fomento del turismo como alternativa sostenible de desarrollo económico local

<b>Proyecto / Actividad</b>	<b>Detalle</b>	<b>Ámbito de intervención</b>
Asistencia técnica	Asistencia técnica permanente a las prefecturas para realizar intervenciones y promoción de los atractivos turísticos de sus territorios	Todas las provincias
CONVENIO HEIFER – GAD PICHINCHA – CONGOPE	Asistencia técnica y apoyo a GAD Pichincha (Manabí) para curso de capacitación a las asociaciones de Cojimíes en temas de Manipulación de Alimentos y Atención al Cliente.	Manabí
Lanzamiento de destinos a través de promoción con medios de comunicación	Se realizaron ruedas de prensa con varias provincias para promocionar sus atractivos turísticos y promover el turismo interno.	
Construcción del Plan de Fortalecimiento de Turismo -PFI	Construcción del Plan de Fortalecimiento de Turismo con el Ministerio de Turismo y los Gads Provinciales, con el fin de poseer un instrumento de planificación a mediano y largo plazo.	Todas las provincias
GADP AZUAY evento	Realización de convocatoria y seguimiento de la iniciativa del Gobierno Provincial del Azuay para el evento "AZUAY Open World - Modelos de Proyección Internacional de Ciudades y Regiones", a las Prefecturas.	
Turismo comunitario	Apoyo y asistencia técnica al conversatorio sobre la Normativa Regional de Turismo	



	Comunitario propuesta por el Parlamento Andino.	
Fondo de innovación	Selección del proyecto presentado por CONGOPE como beneficiario del Fondo “Dinamización de las actividades económicas locales liderada por Mujeres a través de la gastronomía popular de Cojimés”. Seguimiento de tramitología con el Ministerio de Relaciones Exteriores y GIZ para inicio del proyecto programado para el mes de diciembre 2017.	Manabí
Consejo Consultivo de Turismo	Participación en la Reunión del Consejo Consultivo de Turismo y presentación de estrategias de reactivación del Turismo en Manabí y Esmeraldas.	
Segundo Congreso de Turismo Rural Sostenible	Participación institucional en el Congreso que permitió realizar propuestas para la incorporación de estrategias territoriales que fomenten el turismo rural sostenible. Presentación magistral en temas de Turismo Comunitario, realizada por Galindo Parra. Presidente de FEPTCE.	
Mapa Gastronómico del Ecuador	Levantamiento y construcción del Mapa Gastronómico del Ecuador en coordinación con MINTUR y los GADs Provinciales.	

### Fortalecimiento del sector de la economía popular y solidaria

Proyecto / Actividad	Detalle	Ámbito de intervención
Diagnóstico y levantamiento de línea base de EPS	Construcción y levantamiento de información de Economía Popular y Solidaria para diagnóstico de las Prefecturas obteniendo resultados en 14 provincias	

### Relación público privada

Proyecto / Actividad	Detalle	Ámbito de intervención
Fondos concursables	Participación en la convocatoria lanzada por AECID para un proyecto en Alianzas Público Privadas para el desarrollo. Congope ganó el concurso con nuestro enfoque de trabajar en APPD's en beneficio de tres prefecturas: como piloto y a largo plazo replicar esta experiencia	Imbabura, Cotopaxi y Chimborazo



	en todos nuestros agremiados. Es un proyecto previsto para 4 años.	
--	--	--

## 2.6. COOPERACIÓN INTERNACIONAL


Durante el periodo 2017 el CONGOPE, a través de su Dirección de Cooperación Internacional, ha trabajado en fortalecer al CONGOPE y a los Gobiernos Autónomos Descentralizados Provinciales (GADPs), para que asuman un liderazgo en materia de relaciones internacionales del nivel sub-nacional, para el fortaleciendo de los GADPs como nivel intermedio de gobierno, tomando en cuenta los varios actores que constituyen el sistema internacional, el Sistema Nacional de Cooperación y el impacto de sus interacciones a nivel territorial, nacional, regional y global.

Se desarrollan acciones a fin de generar condiciones propicias en favor de la construcción de territorios que se proyecten desde las relaciones internacionales descentralizadas o para diplomacia, con un rol más protagónico y representación en la escena internacional, para desembocar con un retorno favorable en la consolidación de relaciones económicas, culturales y de cooperación internacional en el marco de sus propios procesos de desarrollo.

Para lograr estos objetivos la dirección de cooperación internacional del Congope trabaja en tres ejes:


- 1) Transformación territorial para el fortalecimiento de la gestión provincial como gobierno intermedio
- 2) Cooperación y redes internacionales
- 3) Fortalecimiento de la institucionalidad e instrumentos para la gestión de la competencia

Eje 1- Transformación territorial para el fortalecimiento de la gestión provincial como gobierno intermedio		
Actividad	Resultados	Ámbito de intervención
Diseño de acciones prioritarias en favor del fortalecimiento de la competencia en el Marco del Sistema Nacional de Cooperación Internacional	Bajo el liderazgo de Congope se incide en Cancillería y se legitima un espacio de Mesa permanente en la cual participan Ame, Congope y Conagopare a fin de que los gremios considerados para la construcción de política pública, negociación con organismos multilaterales y cooperantes, y articulación en los espacios y mecanismos de decisión referidos a la gestión de la competencia.	-Nivel Nacional Articulación gestión de los GADs y Cancillería




Recopilación de buenas prácticas en el marco de la acción internacional de los territorios	Se logra una compilación de buenas prácticas para la gestión de la cooperación desde un enfoque de nivel intermedio de gobierno, se socializa a los 23 GADp. Las provincias que proveen buenas prácticas: Pastaza, Pichincha, Carchi, Imbabura, Sucumbíos, Azuay, Esmeraldas	Pastaza, Pichincha, Carchi, Imbabura, Sucumbíos, Azuay, Esmeraldas
Asistencia técnica directa	Esmeraldas solicita una capacitación en la herramienta tecnológica de cooperación SIGPROV. Se brinda un taller al Consorcio de Cooperación Internacional. La prefecta remite una solicitud de mejoras al Sistema y la posibilidad de adaptación para beneficio y uso del Consorcio de Cooperación de Esmeraldas.	Esmeraldas
	Sucumbíos solicita apoyo para asesoría del PNUD para construcción de la Estrategias para la conservación de la Subcuenca del Río putumayo. Se realiza la gestión de enlace y establecen el contacto para el proyecto con el PNUD.	Sucumbíos
	Bolívar: Solicitud de ficha para proyectos con los parámetros mínimos y mapeo de cooperantes.	Bolívar
	Morona Santiago: capacitación para gestión de la competencia de cooperación y uso del sistema SIGPROV	Morona Santiago
	Carchi: solicitud de asesoría e información sobre internacionalización y paradiplomacia.	Carchi
	Encuentro de la Red de Directores de Cooperación Internacional en el cual logró espacios de negociación con Cancillería y CNC y se construyó una Hoja de Ruta; se brindó capacitación a través de dos expertos internacionales: en Internacionalización de los territorios Spheramundus y Territorialización de los ODS a través de CGLU. Se construye una Hoja de Ruta 2018-2019 para fortalecimiento de la gestión de la competencia de los GADs	23 Prefecturas

Eje 2- Cooperación y redes internacionales		
Actividad	Resultados	Ámbito de intervención



<p>Liderazgo regional en redes internacionales.</p>	<p>Se ha <b>logrado liderazgo regional en dos plataformas internacionales</b> en las que participa Congope <b>ORUFOGAR y CGLU</b>. CONGOPE es parte del Buró de Orufogar y en CGLU es parte del Consejo Político de Gobernanza territorial y multinivel y financiación sostenible.</p>	<p>Plataformas internacionales CGLU Orufogar</p>
<p>Liderazgo y fortalecimiento del bloque regional desde UNASUR.</p>	<p>Con apoyo de los pares del Congope de la región, participantes para el proyecto de creación de la Red UNASUR para gobiernos intermedios se corrigió el documento previamente enviado a Unasur para sus aportes. Actualmente, el documento ha sido validado con aportes de Congope y de Unasur y de los pares internacionales. El proceso desde UNASUR está detenido porque no hay nadie en la presidencia al momento. Se ha socializado el documento con los firmantes de la Declaratoria de Quito.</p>	<p>Internacional UNASUR</p>
<p>Convenio con CANAESS Costa Rica</p>	<p>Se firma un <b>Convenio entre la Cámara Nacional de Economía Social Solidaria de Costa Rica y Congope</b> a fin de fortalecer a las organizaciones del sector de la ESS a cargo de las prefecturas. En el marco del Convenio se cumple una gira de observación a Costa Rica coordinada por la <b>Dirección de Cooperación Internacional</b>, a la cual asisten <b>directores y jefes de Fomento Productivo de 5 provincias del país: Cañar, Loja, Pastaza, Orellana y Los Ríos.</b></p> <p>Las visitas son para conocer 4 casos de éxitos referidos a modelos de ESS en Costa Rica y detectar puntos de transferencia para las provincias en Ecuador.</p> <p>El valor de la transferencia de conocimiento suma <b>un costo aproximado de 30.000 Usd</b>, bajo el formato de asesoría y asistencia técnica se logra sin costo para Congope ni para los GADs.</p>	<p>Congope/ Cañar, Loja, Pastaza, Orellana y Los Ríos.</p>
<p>Proyecto GYZ fortalecimiento de la Asociatividad para reactivación económica de Manabí y Esmeraldas pos Terremoto</p>	<p>A través de la Dirección de Cooperación Internacional se presenta en Cancillería un proyecto elaborado por la Dirección de Fomento Productivo para la reactivación económica para las zonas afectadas por el terremoto, con el Fondo de Innovación y la GYZ . <b>Congope gana el fondo concursable por un monto de 100.000 Usd</b> con el proyecto <b>“Dinamización económica local a través de gastronomía tradicional con enfoque de género” en Cojimies-Manabí.</b></p>	<p>Congope Manabí</p>
<p>Proyecto Innovact frontera Norte, con la Mancomunidad del</p>	<p>A través de la Dirección de Cooperación Internacional se gestionan fondos para la <b>reactivación de la zona económica de</b></p>	<p>Congope / Mancomunidad del Norte</p>




<p>Norte. Fondos Unión Europea</p>	<p>frontera Norte a través de un proyecto de detección y dinamización de las cadenas de café cacao. El aporte del proyecto total es de 1.000. 000 USD de dólares a nivel de la región de América del Sur para cuatro fronteras. En lo que corresponde a Ecuador donde opera el proyecto en la frontera Norte (mancomunidad del Norte y Nariño y Putumayo de Colombia) el monto del aporte de los Fondos no reembolsables para el proyecto es de alrededor de <b>150.000 USD para operación.</b></p>	
<p>Proyecto 10 regiones, 1000 iniciativas de seguridad alimentaria. Convenio Congope-Regiones de Francia</p>	<p><b>Con regiones de Francia Proyecto 10 regiones, 1000 iniciativas de seguridad alimentaria.</b> Convenio con regiones de Francia. Fueron firmados los convenios con Regiones de Francia por dos años y con la Universidad de Lyon por seis meses, estos convenios habilitan que se realice un levantamiento de las experiencias de Ecuador en seguridad y soberanía alimentaria y por otra parte que un pasante cumpla su misión de apoyo con la metodología en Ecuador</p> <p>El valor estimado del beneficio para Congope es de <b>23.000 Usd</b>, que se logra bajo el formato de aporte pasante en el marco de cooperación internacional, sin costo para Congope.</p>	<p>Congope</p> <p>Provincias beneficiarias:</p> <p>Carchi, Imbabura, Pichincha, Cotopaxi, Loja, Azuay, Pastaza, Orellana, Los Ríos, Guayas, Manabí, Esmeraldas, Sto Domingo y Cañar.</p>
<p>Taller de capacitación y planificación de CGLU</p>	<p><b>CGLU:</b> Taller de Retiro de planificación 2017 Barcelona en el cual se logra el posicionamiento e de la agendas de trabajo y planificación de eventos y proyectos de Congope a través de CGLU; Toma de contactos con miembros de la otras Redes tales como Regiones de Francia, PNUD.</p> <p><b>CGLU:</b> Transferencia de instrumentos para la localización de ODS en el nivel de gobierno sub-nacional. Se participa en este taller de capacitación y se recibe todo el kit de ODS para sensibilización, incidencia y localización.</p> <p>Monto cálculo de beneficio por asesoría: <b>7.000 Usd</b></p>	<p>Congope</p> <p>CGLU</p>
<p>Prospección y procuración de fondos reembolsables y no reembolsables y/o asistencia técnica desde la Cooperación internacional, ONGs internaciones o donantes</p>	<p>-Prospección de asesoría considerando las fortalezas de Cataluña en descentralización territorial y fiscal y políticas públicas.</p> <p>-Prospección y coordinación de reunión por el convenio CONGOPE – AGENCIA DEL AGUA FRANCIA ADOUR-GARONNE</p> <p>-Pprospección para asistencia técnica con la Comunidad Valenciana para replicar</p>	<p>Internacional</p>






<p>para proyectos anclados a la gestión del CONGOPE y de los GAD provinciales conforme a las competencias y funciones</p>	<p>experiencia en localización de ODSs, trayectoria muy reconocida a nivel Europeo.</p> <ul style="list-style-type: none"> <li>-Prospección de cooperación no reembolsable, en el Foro de Asistencia para la cooperación descentralizada, encuentro de Regiones y Ciudades para el Desarrollo, organizado por la Comisión Europea y el Comité de las Regiones Bruselas.</li> <li>-Negociación con CGLU para espacio exposición Congope en COP23 con espacios de ponencias y también como parte de un stand.</li> <li>-Reunión con el representante de la FAO en búsqueda de trabajar directamente con las provincias de Ecuador, ahora que FAO está incursionando en regiones.</li> <li>-Reunión con representante de OIT Brasil para evaluar las posibilidades de una cooperación sur sur.</li> <li>-Reunión de acercamiento con la oficina Comercial de Ecuador en Madrid (Pro-Ecuador). Exploración inicial de posibles mercados e importadores. (tilapia 5, artesanías 2).</li> <li>- Prospección con inversionistas y empresarios de Francia, organizada por la Cámara Franco Ecuatoriana con participación de la embajadora de Ecuador en Francia</li> </ul>	
---	--	--

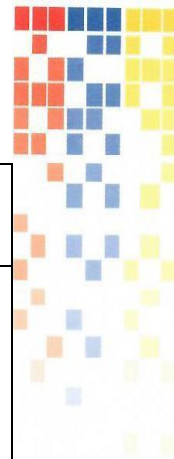
<b>Eje 3- Fortalecimiento de la institucionalidad e instrumentos para la gestión de la competencia</b>		
<b>Actividad</b>	<b>Resultados</b>	<b>Ámbito de intervención</b>
<p>Aportes para la construcción del <b>Plan de Fortalecimiento Institucional de Cooperación Internacional</b></p>	<p>Se remite al Consejo Nacional de Competencias y Cancillería aportes para la construcción del Plan.</p>	<p>-Nivel nacional CNC y Cancillería</p>
<p>Reuniones eventos <b>coordinación contrapartes y cooperantes</b></p>	<p><b>FAO:</b> Taller. Desde la Dirección de Cooperación Internacional del Congope se aportó para la “Elaboración del marco nacional de prioridades para la asistencia técnica de la FAO en Ecuador”</p>	<p>Organismo internacional</p>
	<p><b>OMS:</b> Taller. Desde la Dirección de Cooperación Internacional del Congope se aportó para el documento de salud y cambio climático, propuestas para los NDC de Ecuador. Organizado por el Ministerio de Salud</p>	<p>Organismo Nacional e Internacional</p>



	y la OMS	
	<b>Embajada de Francia:</b> Asistencia reunión. Coordinación de pasantía Embajada de Francia /GLU Regiones de Francia y Voluntariado frances-2017. Se obtiene el apoyo de un pasante que ahora trabaja en Congope en un proyecto para levantamiento de información sobre tema relacionado a Soberanía y Seguridad Alimentaria.	Embajada y Organismo Internacional.
	<b>PMA:</b> Reunión Programa Mundial de alimentos. Para coordinación y réplica del proyecto en Imbabura. Se gestiona la procuración de recursos para replicar en otras provincias. No hay respuesta favorable	Organismo Internacional
	<b>PNUD:</b> Programa Creciendo con su negocio. Se valora la posibilidad de replica que opera en Esmeraldas a mas provincias. Se gestiona la procuración de recursos para replicar en otras provincias. No hay respuesta favorable	Organismo Internacional
	<b>Reunión UE/MAE/CONGOPE/ GAD Esmeraldas.</b> Definición de Hoja de ruta para trabajo conjunto en beneficio a la provincia de Esmeraldas	Organismo Internacional/ Onanismo Central / Congope Esmeraldas
Presencia y visibilización de la gestión de los GADPs y Congope en eventos internacionales	<b>Costa Rica.</b> El Consorcio de Gobiernos Provinciales del Ecuador (Congope) a través de su presidente el Ec. Gustavo Baroja Narvaez, participó en el Foro Mesoamericano y del Caribe: “Finanzas solidarias: instrumento para el desarrollo, 2017”, cuyo objetivo general fue identificar los retos que tiene la región de Mesoamérica y el Caribe en términos de impulsar modelos de la economía social y solidaria a través de un adecuado acompañamiento y financiamiento de las empresas y organizaciones sociales de base asociativa. Esta participación permitió visibilizar al CONGOPE y la experiencia de los GAD provinciales en el marco de las acciones que se llevan a cabo desde la Economía Social Solidaria. Además se cumplió una agenda paralela, se mantuvo reuniones con autoridades del sector público que permitió explorar mecanismos de colaboración entre países e instituciones, según el tipo de cooperación, para visualizar mecanismos para fortalecer el desarrollo de acciones y proyectos de beneficio mutuo para el desarrollo de la Economía Social Solidaria entre el gobierno de Ecuador y Costa Rica.	Internacional Congope
	<b>Puerto Montt Chile:</b> Logística y coordinación con responsables de la SUBDRE en el evento	Internacional Congope



	<p>Ciudades para America Latina por el Desarrollo Sostenible. Se realizó un video institucional desde Congope que se difundió en el evento regional, promocionando la defensa por el nivel intermedio, desde Congope.</p>	
	<p><b>Santiago de Chile:</b> Por gestión de la Dirección de Cooperación Internacional se obtiene un espacio para CONGOPE con todos los gastos pagados para que una provincia nos represente en el evento “La descentralización y su contribución al desarrollo productivo territorial”.</p> <p><b>Monto aproximado: 2500 Usd</b> Por parte del Congope asiste el prefecto Salvador Quishpe, obteniendo como resultado el posicionamiento de la gestión del Congope en ese espacio con la ponencia denominada “La territorialización de los ODS”</p>	<p>Internacional Congope/ Zamora Chinchiipe</p>
	<p><b>Cabo Verde.</b> Presencia en el 4to Foro Mundial de Desarrollo Económico Local DEL, tiene lugar en Praia Cabo Verde. Se participa en el evento que permite compartir experiencias internacionales sobre el Desarrollo Económico Local, y oportunidad para fortalecer alianzas y proyectos en beneficio de los GADPs.</p>	<p>Internacional Congope / Chimborazo / Azuay</p>
	<p><b>Ginebra: XIV Steering Committee Meeting</b> Firma de un Convenio con UNITAR-CIFAL. Se asume la dirección ejecutiva de este organismo en Ecuador. El organismo internacional cubre su presencia en el evento por concepto de estadía</p> <p><b>Monto: 1500 Usd</b> Adicionalmente se logró poner en agenda para el 2018, las preocupaciones del país desde el territorio con la finalidad de tener ejes de trabajo planificados con los pares de CIFAL</p>	<p>Internacional Congope</p>
	<p><b>Malinas Bélgica:</b> Conferencia Mundial de Ciudades y Migrantes. Participación de CONGOPE en dos espacios con el tema de ODS y el otro espacio con la visibilización del programa de Movilidad Humana manejado por Pichincha. Se realiza además Networking con pares y organizaciones asistentes al evento.</p>	<p>Internacional Congope/ Pichincha</p>
<p>Presencia y visibilización de la gestión de los GADPs y Congope en eventos internacionales</p>	<p><b>País Vasco:</b> Buró ejecutivo de Oru-Fogar, Asamblea general y la celebración de los 10 años de fundación de Oru-Fogar. Azuay en coordinación con Congope realizan el pre lanzamiento de la cumbre mundial de seguridad alimentaria que tendrá lugar en Azuay Ecuador en el mes de Abril, el Prefecto de Chimborazo</p>	<p>Internacional Congope Azuay / Chimborazo</p>



	va como representante de Congope y asume los espacios asignados en el evento.	
	<b>Hangzhou, China: CGLU- Consejo Mundial y Buró Ejecutivo.</b> El presidente de Congope Gustavo Baroja, intervine en la sesión de Localización de Objetivos de Desarrollo Sostenible ODS, habla sobre el desarrollo integral de los territorios articulación urbano-rural, porque la pobreza sigue enquistada en los campos. Destaca la importancia de los gobiernos sub nacionales por el conocimiento claro de la realidad del territorio y su diversidad que le permiten ser parte de la definición de la estrategia de la localización de los ODS, para garantizar políticas públicas en y para el territorio. En el Buró aborda los temas de descentralización y gobernanza territorial multinivel y la experiencia del país sobre la regionalización. Anuncia que en abril habrá el evento hambre cero y lo ancla a los ODS por su transversalidad y destaca la importancia de la coordinación de voluntades y el que hacer en el ámbito de las competencias para cumplir con cada objetivo siendo necesario que haya una planificación colectiva multinivel	Internacional Congope
	<b>chabamba-Bolivia:</b> Participación en el Foro Regional de Desarrollo económico local. Los espacios de Congope a través de ponencias: -Gobernanza territorial Multinivel para el Desarrollo Regional -Marcos y procesos para el autogobierno Indígena y la Construcción de la Paz. -Economía Plural y Buenas Practicas (EPS) -Mecanismo de aceleración para eliminar las Barreras económicas de las mujeres. -Experiencias exitosas en Movilidad Humana. -Equilibrio territorial y defensa del mundo rural	Congope Cotopaxi Azuay
Oferta de cooperación internacional	<b>Koica: Korea Internacional Cooperation Agency.</b> A través de la Dirección de Cooperación internacional Del aporte de Korea para se realizó la cooperación de expertos que vengan en calidad de asesores al país para proyectos específicos, siendo beneficiadas las provincias El Oro ( expertos de Koica) Pastaza y Carchi (Expertos Mipa internacionales), Chimborazo, Azuay, Napo, Imbabura, Cañar, Cotopaxi, (voluntarios) Se encuentra con Chimborazo en la segunda fase del Canal de Riego. <b>Monto aproximado beneficio: 82.000 Usd</b>	23 Provincias Beneficiarios: El Oro, Pastaza, Carchi, Chimborazo, Azuay, Napo, Imbabura, Cañar
	<b>Embajada de Israel:</b> Becas MASHAV a través	23 Provincias



	de la Oferta de becas por parte del Ministerio de relaciones exteriores de Israel. Se difunde la oferta de becas. <b>Monto aproximado beneficio: 32.000 Usd</b>	Beneficiarios: Pichincha, Carchi, Chimborazo y Cañar
--	--	--

## 2.7. TECNOLÓGICO


## 2.8. COMUNICACIÓN

Durante el año 2017 el CONGOPE, desde la Dirección de Comunicación, fortaleció su visión comunicacional mediante estrategias integradas por conceptos básicos como cultura, identidad e imagen, mismas que permitieron construir, consolidar y sostener la confianza en nuestros públicos.


La Dirección de Comunicación posicionó ante el público la labor que llevan adelante los GAD provinciales en el marco de sus competencias, disponiendo de todos los medios de comunicación convencional y alternativa.

Como un aporte a los Gobiernos Provinciales, la Dirección de Comunicación propició espacios de fortalecimiento a las capacidades del talento humano que integra las unidades de comunicación de las prefecturas y la ciudadanía en territorio.


PROGRAMA/PROYECTO/ PRODUCTOS	RESULTADOS	Ámbito de intervención
<b>Micro informativo radial "Las Provincias somos el Ecuador"</b>	24 provincias informadas semanalmente sobre la gestión que realizan los gobiernos provinciales y el GONGOPE	Todas las Provincias
<b>Revista institucional "Territorios"</b>	<b>3.000 ejemplares</b> impresos del cuarto número de la revista institucional "Territorios" con información de interés para distintos públicos, misma que aportó al fortalecimiento de la identidad institucional	Todas las Provincias



<p><b>Publicaciones en medios locales y nacionales</b></p>	<p>1 Publicaciones locales 6 Publicaciones nacionales</p> <p>(manifiestos, anuncios publicitarios, comunicados, invitaciones a eventos institucionales, publirreportajes, otros)</p>	<p>Nacional</p>
<p><b>Monitoreo de Medios</b></p>	<p>168 medios de comunicación monitoreados a nivel nacional (impresos, radiales, televisivos y electrónicos)</p>	<p>Institucional Carchi Santo Domingo Imbabura</p>
<p><b>Productos de fortalecimiento institucional</b></p>	<ul style="list-style-type: none"> <li>• Publicación de 2.000 libros “Catálogo Égüez”</li> <li>• Publicación de 500 libros, “Hablemos de riego” II edición y 1.500 libros “Hablemos de riego con los agricultores”. II edición.</li> <li>• Libro digital “Entre lo urbano y lo rural: nuevas identidades territoriales en el Ecuador”</li> <li>• Producción de material educomunicacional: Comic “Héroes Ciudadanos. Informativo sobre la Consulta Popular y Referéndum 2018”.</li> </ul>	<p>Todas las provincias</p>
<p><b>Productos de fortalecimiento interinstitucional</b></p>	<p>Reproducción de 2.500 “Guías para el modelo de rendición de cuentas para los Gobiernos Autónomos Descentralizados y para la Ciudadanía”, producto del CPCS.</p>	<p>Todos los GAD</p>
<p><b>Posicionamiento de marca CONGOPE</b></p>	<ul style="list-style-type: none"> <li>• Posicionamiento de la marca en eventos: UNASUR, Fundación Titerefué, IMEI Ecuador, INER, AICOP, Cámara Ecuatoriana del Libro, Prefectura de Azuay, Barrio La Floresta, Radio América.</li> <li>• Material promocional: separadores, carpetas, libretas, cuadernos, hojas membretadas, sobres, esferos, flash memory, llaveros, fundas de cambrella, fundas de papel, pañuelos, globos, cajas cilíndricas de pinturas, sombreros, buff, trípticos</li> </ul>	<p>Local, nacional e internacional</p>



<p><b>Fortalecimiento de la infraestructura CONGOPE</b></p>	<p><b>RADIO CONGOPE</b></p> <ul style="list-style-type: none"> <li>• Adquisición de equipos de audio (1 mixer de audio, 3 amplificadores profesionales, 1 parlante especial para sonorización).</li> <li>• Compra del permiso de transmisión sonora en redes digitales tipo internet.</li> <li>• Compra de la Licencia de Transmisión Musical.</li> </ul> <p><b>AUDITORIO Y OTRAS ÁREAS</b></p> <ul style="list-style-type: none"> <li>• Adquisición e instalación de equipos de audio e iluminación del auditorio, sala de prefectos y sala de capacitación.</li> </ul>	<p>Institucional</p>
<p><b>Fortalecimiento de las capacidades técnicas de los funcionarios de la Dirección de Comunicación del CONGOPE</b></p>	<ul style="list-style-type: none"> <li>• 2 funcionarios capacitados en manejo de Crisis <i>on-line</i>, y Cuidado de la reputación <i>on-line</i></li> <li>• 15 funcionarios capacitados en PodCast</li> <li>• 2 funcionarios capacitados en gestión de redes sociales y nuevas narrativas</li> <li>• 2 funcionarios capacitados en el Taller de formación jurídica para periodistas</li> </ul>	<p>Institucional</p>
<p><b>Fortalecimiento de las capacidades técnicas de los Gobiernos Provinciales y comunidades en Territorio</b></p>	<ul style="list-style-type: none"> <li>• 100 personas, entre funcionarios de las áreas de comunicación de las prefecturas y líderes comunitarios y redes comunitarias de territorio, capacitados en el “Manejo de herramientas comunicacionales para vincular el sector rural y urbano”</li> </ul>	<p>Todas las Provincias</p>
<p><b>Visibilización política del CONGOPE</b></p>	<ul style="list-style-type: none"> <li>• Propuesta de reforma a la LOC, entregada al Gobierno Central para ser consideradas en la Consulta Popular y Referéndum 2018</li> </ul>	<p>Nacional</p>
<p><b>Espacios de comunicación interna</b></p>	<ul style="list-style-type: none"> <li>• 12 reuniones con el personal del CONGOPE, a fin de socializar el trabajo que realizan cada una de las áreas, entregar lineamientos de</li> </ul>	<p>Institucional</p>



	<p>trabajo desde la Dirección Ejecutiva.</p> <ul style="list-style-type: none"> <li>• Producción del informativo interno como</li> </ul>	
<b>Gestión de redes sociales</b>	<ul style="list-style-type: none"> <li>• Manejo de las cuentas institucionales: Cobertura de eventos, promoción y actualización de la información institucional en Facebook, Twitter y YouTube.</li> <li>• Seguimiento de las cuentas institucionales de las 23 Prefecturas.</li> </ul>	
<b>Cobertura periodística</b>	<ul style="list-style-type: none"> <li>• Registro de imagen, audio y video de los eventos institucionales y de coordinación interinstitucional.</li> <li>• Notas de prensa, entrevistas y agenda de medios para las autoridades provinciales e institucionales.</li> </ul>	Local y nacional
<b>Página web</b>	<ul style="list-style-type: none"> <li>• Página web con información actualizada y alimentada de acuerdo a los requerimientos institucionales.</li> </ul>	Local, nacional e internacional.
<b>Diseño y elaboración de piezas comunicacionales</b>	<ul style="list-style-type: none"> <li>• Invitaciones, banners para medios digitales, piezas gráficas e interactivas y videos institucionales que permiten la promoción de actividades y difusión de la gestión que realiza el CONGOPE.</li> </ul>	Local y nacional.

## 2.9. FINANCIERO

### 1. Breve descripción del rol y objetivos de la coordinación, dirección o unidad.

La misión de la Dirección Financiera respecto de los GADP, es fortalecer las capacidades en el proceso para el quehacer financiero, a fin de que se ejecuten con eficacia, eficiencia los recursos financieros del Estado.

Durante el período fiscal 2017, la dirección financiera de CONGOPE, en el marco del cumplimiento de los objetivos institucionales, ha trabajado en el fortalecimiento



de capacidades y el acompañamiento técnico a los Gobiernos Provinciales.


2. **Resultados (logros) alcanzados en el presente año. (objetivo - resultado – provincia). (Hacer énfasis que se plantearon hacer, con cuantas provincias y que logramos alcanzaron al final del 2017.**


<b>PROGRAMA/PROYECTO</b>	<b>RESULTADOS</b>	<b>Ámbito de intervención</b>
<b>Asistencia técnica en los módulos de contabilidad, tesorería, Presupuesto, Nómina, Garantías del sistema financiero SFGProv.</b>	<p>Veinte y tres gobiernos provinciales fortalecidos en sus capacidades en gestión financiera.</p> <p>Cinco empresas públicas a nivel nacional fortalecidas en conocimientos contables-presupuestarios.</p>	<p>Gobiernos Provinciales</p> <p>Juntas Parroquiales</p> <p>Empresas públicas</p>
<b>Formación y capacitación en el proceso financiero</b>	Personal del área financiera capacitada en Finanzas Sub nacionales y control de bienes	Gobiernos Provinciales

## 2.10. PROYECTOS

### 1. Descripción de la coordinación, dirección o unidad.

La Dirección de Proyectos se crea para impulsar la ejecución de proyectos en los gobiernos provinciales, como metodología que permita el logro de resultados operativos, aplicando herramientas de diseño y gestión racional de las actividades y recursos. Se encarga también del análisis de información, en especial en los campos estadísticos y financieros, dando seguimiento a las principales variables macroeconómicas, así como del flujo de recursos que el Estado Central transfiere a los GAD provinciales, sea por la aplicación del modelo de equidad ó por transferencias por descentralización.






**2. Logros alcanzados en el presente año. (Logro – objetivo – provincia).**

<b>Logro</b>	<b>Objetivo</b>	<b>Provincia</b>
Acuerdos para la transferencia de recursos a los GAD, con el Ministerio de Finanzas, Banco del Estado (Mecanismo FINGAD)	Lograr el cumplimiento de la transferencia de recursos que estaban atrasados por parte del Presupuesto General del Estado	23 GADP
Realización del programa “Buenas Prácticas Locales”, Convenio AME- CONGOPE - CONAGOPARE	Mecanismo de transferencia de conocimientos y recuperación de buenas prácticas para los gobiernos subnacionales.	23 GADP. Las provincias de Azuay, Guayas y Tungurahua fueron premiadas en diversas categorías.
Realización de programas de formación	Modernizar la formación – capacitación brindada por el CONGOPE, a través de mecanismos semi presenciales de formación.	23 provincias. Se hizo especial énfasis en el programa conjunto de formación con la provincia de Napo, y en la capacitación con Contraloría (actualización y revalorización de bienes públicos)
Negociación de cartera de proyectos con el GAD provincial de Azuay	Encontrar mecanismos alternativos de financiamiento	Gad provincial de Azuay
Proyecto piloto de procesamiento de residuos de banano	Encontrar alternativas de ingresos para los pequeños productores de banano, mediante el procesamiento del seudo tallo	El Oro y Los Ríos. Se está buscando financiamiento para promover réplicas.
Simposio de perspectivas económicas	Promover un espacio de reflexión sobre las condiciones económicas del país	23 provincias

**2.11. COORDINACIÓN TERRITORIAL Y REGIONAL**



## 2.12. PROYECTOS DE INVERSIÓN EXTERNA

### Proyecto PROVIAL – Dirección de Vialidad

#### 1. Descripción de la coordinación, dirección o unidad.

Contribuir a la conectividad de las veintitrés provincias continentales del Ecuador proveyendo acceso a zonas productivas y a regiones con deficiente conectividad, mediante el mejoramiento de la red vial a cargo de los Gobiernos Autónomos Descentralizados (GAD) provinciales, y coadyuvando a la promoción de una mayor equidad en el crecimiento económico del país y contribuyendo a facilitar el acceso a bienes y servicios sociales y de transporte de la población.

#### 2. DATOS PROVINCIALES INVENTARIOS VIALES:

RESUMEN DE LA CAPA DE RODADURA DE LAS VIAS PROVINCIALES 2017

PROVINCIA	PAVIMENTO RIGIDO	PAVIMENTO FLEXIBLE	DTSB	LASTRE	SUELO NATURAL	EMPEDRADO	ADOQUINADO	OTRO	TOTAL
AZUAY	8,64	442,81	6,78	3.889,50	661,20	5,31	-	-	5.014,24
BOLIVAR	0,67	120,51	68,20	2.179,28	80,63	353,17	-	18,84	2.821,30
CAÑAR	6,12	101,14	8,32	2.620,16	373,54	-	1,87	-	3.111,15
CARCHI	-	148,80	2,29	251,56	149,83	1.054,53	4,18	69,39	1.680,58
CHIMBORAZO	-	600,39	59,78	1.688,61	976,80	198,41	55,21	10,32	3.589,51
COTOPAXI	-	524,65	30,86	972,85	1.145,61	346,13	21,78	57,49	3.099,37
EL ORO	-	614,38	13,37	2.200,48	413,60	-	-	1,97	3.243,80
ESMERALDAS	-	258,27	60,05	1.592,02	482,43	46,26	0,18	-	2.439,21
GUAYAS	1,52	725,06	-	5.069,73	511,80	-	-	-	6.308,10
IMBABURA	-	247,89	27,58	951,11	303,94	391,32	34,02	-	1.955,86
LOJA	4,21	285,67	-	3.827,56	606,22	-	-	-	4.723,66
LOS RIOS	-	798,76	-	2.899,81	435,87	-	-	-	4.134,44
MANABI	12,22	2.267,69	-	4.319,48	6.962,95	4,07	12,22	0,36	13.578,99
MORONA SANTIAGO	-	74,58	-	1.662,59	10,26	-	-	-	1.747,43
NAPO	1,03	95,43	-	876,70	0,16	18,30	0,41	2,47	994,51
ORELLANA	-	194,44	7,11	1.272,73	124,44	-	-	61,41	1.660,15
PASTAZA	-	204,66	-	678,88	-	-	0,16	-	883,70
PICHINCHA	2,06	514,45	15,16	2.096,33	644,52	1.234,64	148,78	33,16	4.689,10
SANTA ELENA	-	292,74	22,72	568,17	116,14	-	-	-	999,77
STO DGO TSCILAS	0,07	335,63	-	1.820,78	36,19	0,78	1,16	-	2.194,60
SUCUMBOS	-	34,14	-	1.926,54	46,53	-	-	13,73	2.020,94
TUNGURAHUA	1,63	1.340,23	4,27	215,86	248,16	214,62	2,79	9,76	2.037,33
ZAMORA CHINCHIPE	0,20	47,18	-	1.688,37	8,46	-	-	-	1.744,22
<b>TOTAL</b>	<b>38,36</b>	<b>10.269,49</b>	<b>326,48</b>	<b>45.269,11</b>	<b>14.339,28</b>	<b>3.867,55</b>	<b>282,76</b>	<b>278,92</b>	<b>74.671,95</b>
<b>PORCENTAJE</b>	<b>0,05</b>	<b>13,75</b>	<b>0,44</b>	<b>60,62</b>	<b>19,20</b>	<b>5,18</b>	<b>0,38</b>	<b>0,37</b>	<b>100,00</b>

En el año 2017 se entregó al BID los 23 inventarios viales provinciales, cuya información es el insumo principal para la elaboración de los 23 planes viales provinciales, que ayudaran a mejorar la gestión de los GADP en competencia vial.

Dentro del proceso de elaboración de los inventarios viales se realizaron diversas actividades para fortalecer a los GADP, esto nos llevó a realizar una inversión total de \$ 412.465,58 Dólares de los Estados Unidos de América.

#### 3. PLANES VIALES PROVINCIALES:

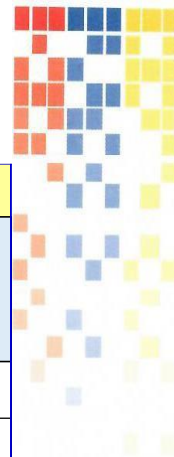


- Se entregaron al BID **4 planes viales provinciales piloto** (Azuay, Guayas, Pastaza, Esmeraldas) que consiste en la clasificación y homogenización de la infraestructura vial con una inversión de \$ 49.000,00 Dólares de los Estados Unidos de América; estos planes viales se encuentra incorporada la **evaluación económica en HDM4** que es uno de los insumos que beneficia a los GADP para poder dar prioridad técnica y solicitar financiamiento a organismos multilaterales.
- Se realizaron **3 planes viales** (Cañar, Pichincha y Napo) **con matriz multicriterio** que define la priorización de vías, con criterios técnicos, económicos y productivos.
- Se realizó la **caracterización vial para los 23 planes provinciales** en Fase 1, que comprende, característica de la vialidad, estos insumos sirven para realizar la matriz multicriterio o hacer evaluación económica en HDM4.

#### 4. REVISIÓN DE PROYECTOS PARA LA CONFORMACIÓN DE LA CANASTA DEL PROVIAL:

CANASTA DE PROYECTOS 2017				
Nombre de GADP	NUMERO DE PROYECTOS	DETALLE DE PROYECTOS	Monto del Proyecto (US\$)	Emisión de conformidad del BID (fecha estimada o fecha ejecutada)
<b>INVERSION - (OBRA)</b>				
<b>GUAYAS</b>	<b>1</b>	PARA EJECUCION DE OBRA	<b>4.354.146,37</b>	
Guayas	1	Magro - Boqueron (FASE I) DE 3,80 Km	4.354.146,37	10-abr-17
<b>LOS RIOS</b>	<b>2</b>	PARA EJECUCION DE OBRA	<b>1.863.168,93</b>	
LOS RIOS	1	Ampliación y mejoramiento con carpeta asfáltica de la vía Puerto Pechiche - Mexico Lindo de 4,93 Km	703.516,91	10-oct-17
LOS RIOS	2	Ampliación y mejoramiento con carpeta asfáltica de la vía Virginia 1 - Virginia 2 de 9,46 Km	1.159.652,02	11-oct-17
<b>LOJA</b>	<b>1</b>	PARA EJECUCION DE OBRA	<b>3.852.363,47</b>	
Loja	1	Mejoramiento con emulsion asfáltica de la vía Utuana - Tacamoros de 15,08 Km	3.852.363,47	29-ago-17

#### 5. ASISTENCIA TÉCNICA A LOS GAD PROVINCIALES



ASISTENCIA TECNICA A PROYECTOS				
Nombre de GADP	NUMERO DE PROYECTOS	DETALLE DE PROYECTOS	FECHA DE ASISTENCIA	LONGITUD Km
EL ORO	1	Revisión de TDRs para 21 puentes ubicados en diferentes cantones de la provincia	12-jun-17	
	2	Visita técnica Vía Tramo El Rosal – El Ingenio, ubicado en la vía Marcabelí – La Bocana	13-jun-17	7,20
TUNGURAHUA	1	Capacitación en el manejo del software libre Q-Gis	21-jun-17	
	2	Demostrativo en el levantamiento de la información de campo y descarga de datos a un equipo (computador)	22-jun-17	
LOJA	1	Asistencia Técnica para la Evaluación Económica de la Vía Utuana - Tacamoros en (HDM4 y RED)	14-jul-17	15,08
	2	Asistencia Técnica para la Evaluación Económica de la Tenta - Celen en HDM4	24-nov-17	18,42

Las visitas y asistencias fueron realizadas a los Técnicos de los Gobiernos Provinciales.

### Proyecto Finanzas GADs Provinciales

El proyecto “Fortalecimiento de las Finanzas Públicas de Gobiernos Provinciales con enfoque de gestión por resultados y participación ciudadana” es una iniciativa ejecutada por CONGOPE y la Coordinadora de Medios Comunitarios Populares y Educativos del Ecuador –CORAPE, y que cuenta con financiamiento de la Unión Europea.

La iniciativa busca evaluar y mejorar los sistemas de gestión financiera pública de los Gobiernos Provinciales, a través del desarrollo de tres líneas de acción, interrelacionadas de manera estratégica: 1) La generación de metodologías e instrumentos que contribuyan a mejorar la gestión financiera provincial; 2) La ampliación de capacidades ciudadanas que promueva la participación proactiva y calificada de la sociedad civil en la gestión financiera provincial; y, 3) El fortalecimiento de la gestión del conocimiento y réplica de las experiencias de buenas prácticas.

El proyecto tiene como beneficiarios directos a cinco Gobiernos Provinciales Tungurahua, Chimborazo, Santo Domingo de los Tsáchilas, Los Ríos y Napo.



Las acciones del proyecto iniciaron en el año 2014 con el componente A “Fortalecimiento de la Gestión Financiera Provincial”, en esta primera etapa se desarrollaron los diagnósticos con la metodología gasto público y rendición de cuentas -PEFA<sup>3</sup> y presupuesto participativo, abierto y sensible a género – PPASG, que

<sup>3</sup> El programa PEFA es patrocinado por el Banco Mundial, el Fondo Monetario Internacional, la Comisión Europea, el Departamento



permitió estructurar el plan de fortalecimiento de finanzas publicas provinciales –FFPP; que incluye seis líneas de acción que están relacionadas con las seis dimensiones fundamentales de un buen Sistema de Gestión Financiera Pública –SGFP, una vez definido el equipo de trabajo se visitaron a los cinco gobiernos provinciales pilotos para reanudar las acciones orientadas al componente A y recopilar información necesaria para generar metodologías e instrumentos que contribuyan a mejorar la gestión financiera provincial. A finales del 2017 se entregaron los primeros productos que van ser parte de discusión en el 2018, con los gobiernos provinciales, instituciones públicas y privadas, academia, etc. Estas acciones son acompañadas por un equipo multidisciplinario de CONGOPE en busca de dar sostenibilidad a las acciones del proyecto.

Para dar inicio a las actividades preparatorias para un segundo diagnostico PEFA, en diciembre se desarrolló el segundo taller de información y formación sobre la medición del desempeño en materia de gestión de las finanzas públicas del programa PEFA – subnacional; cuyo objetivo fue informar y afianzar la capacidad de los técnicos de los gobiernos provinciales participantes y técnicos de CONGOPE en el uso y aplicación de la Metodología PEFA y conto con la participación de 20 personas que incluyeron directores y técnicos de las áreas financieras de los gobiernos provinciales, técnicos del CONGOPE, consultores del equipo nacional PEFA- CONGOPE y delegación de la Unión Europea. El curso fue dictado M.A. en Economía Jorge Shepherd, consultor internacional experto en Metodología PEFA.



Parte del componente A se encuentra la incorporación del enfoque de género en la gestión financiera provincial, en la primera etapa del proyecto se gestionó talleres con organismo internacionales para los funcionarios de CONGOPE para sensibilización y capacitación en Género, para esta segunda etapa se realizaron dos espacios institucionales donde los funcionarios capacitados difundan estos conocimientos. En marzo se desarrolló el segundo encuentro institucional de género donde se desarrolló el foro: **“Hablemos de igualdad y no discriminación en razón de género”** y en noviembre se realizó un taller reflexivo para esto se contó con la intervención de la Dra. Isabel Benítez psicóloga y sexóloga para abordar el tema **“Como generar un espacio libre de violencia contra la mujer en todas sus formas”**. Es importante insistir en realizar estos espacios CONGOPE para CONGOPE, en busca de generar un efecto multiplicador en la gestión de los funcionarios de CONGOPE con los Gobiernos Provinciales.

Durante los años 2016 y 2017 se encaminaron a las acciones del **componente B** del proyecto **“Formación de capacidades en movimientos sociales para acompañar la gestión de las finanzas públicas”** en donde se realizaron reuniones de equipos técnicos de CONGOPE, CORAPE y Técnicos de Gobiernos Provinciales; para homogenizar conceptos y lograr una metodología que permita transmitir los conocimientos, en especial como abordar el tema Finanzas Públicas para ciudadanía; esto permitió estructurar el

---

de Relaciones Exteriores de Francia, el Ministerio de Relaciones Exteriores del Reino de Noruega y la Secretaría de Estado para Asuntos Económicos de Suiza, cuyas metas son: a) evaluar las condiciones de gasto público, sistemas financieros, adquisiciones y de rendición de cuentas, y b) desarrollar planes de acción de mejora y fortalecimiento institucional. El Marco de Referencia para la medición del desempeño en materia de Gestión Financiera Publica - PEFA establece un acervo común de información para la medición y el seguimiento del progreso del desempeño de la Gestión Financiera Pública y una plataforma común para el diálogo; incluye un conjunto de indicadores de alto nivel que mide y controla el desempeño de los sistemas de gestión financiera pública - SGFP.



contenido de 10 talleres que se implementaron en los cinco gobiernos provinciales pilotos donde se movilizaron los equipos técnicos de CONGOPE y CORAPE, lo que permitió tener un proceso continuo de capacitación y superar los resultados esperados con **137 líderes locales capacitados.**

De esta experiencia se logró extraer el material necesario para la elaboración de **cuñas, microprogramas radiales y cartillas edu-comunicacionales.** Hasta el momento **se han producido 30 cuñas radiales y se han difundido 4.320 cuñas en 5 Radios con Cobertura Inherente a los Cinco gobiernos provinciales pilotos,** estas son: Radio Stereo Ideal en Napo, Radio Paz y Bien en Tungurahua, Radio Flama Plus en Santo Domingo, ERPE en Chimborazo y RVT Radio en Los Ríos

Los microprogramas radiales se encuentran en etapa de pre-producción; los cuales están segmentados en tres visiones: político, técnica y ciudadana; para lo cual se contó con la participación de la autoridades de los gobiernos provinciales (8 prefectos y 4 vice prefectas), técnicos de los gobiernos provinciales, CONGOPE, Consejo de Participación Ciudadana y Control Social, Defensoría del Pueblo, ONU Mujeres, Consultores especializados en los temas y ciudadanía que participo en los talleres de formación.



En cuanto a las **cartillas edu -comunicacionales** se ha llegado al conceso de ir por un formato historieta en **4 fascículos** donde se partirá por una pregunta central enfocada en finanzas públicas.

El proceso de ampliación de capacidades ciudadanas y los **planes de mejora, implican nuevas metodologías y herramientas que alimentan al componente C “Gestión de conocimiento”;** en este marco el proyecto **acompañó la generación del Manual de Relevamiento y Sistematización de Buenas Prácticas Locales,** que ha sido desarrollado por la GIZ en coordinación con la Asociación de Municipalidades (AME), el Banco del Estado, el Consejo Nacional de Competencias (CNC), el Consejo de Participación Ciudadana y Control Social (CPCCS), y cuenta con **el aval académico** de la Pontificia Universidad Católica del Ecuador- **PUCE.**



En el mes de marzo se desarrollaron talleres de validación del Manual donde se contó con la participación de los funcionarios del nivel parroquial, cantonal y provincial; al compartir sus experiencias (lo bueno y lo malo) hasta lograr que una actividad se convierta en una buena práctica local, se iba desarrollando la idea de porque sistematizar y concluyeron que la sistematización no solo sirve

para evidenciar el trabajo realizado; sino es una herramienta que permita la innovación, mejora la comunicación interpersonal, simplifica procesos y que debe ser parte del trabajo de cada funcionarios.

**“Apoyo a la generación e implementación de políticas públicas locales de**



## adaptación y mitigación al Cambio Climático”

### A. Antecedentes

- ✓ Con fecha 25 de noviembre del 2016 da inicio la aplicación del proyecto denominado “Apoyo a la generación e implementación de políticas públicas locales para la adaptación y mitigación al cambio climático, que ejecuta el Consorcio de Gobiernos Autónomos Descentralizados Provinciales de Ecuador (CONGOPE) con financiamiento de la Unión Europea (UE).
- ✓ El objetivo del proyecto es promover el desarrollo sustentable de los gobiernos provinciales, a través de la generación e implementación de políticas públicas locales de adaptación y mitigación al cambio climático. Siendo los 23 Gobiernos provinciales del Ecuador, los beneficiarios de la acción.
- ✓ El periodo de aplicación de la acción, conforme lo establecido en el anexo I del contrato de subvención suscrito, es de 36 meses.
- ✓ Con fecha 05 de diciembre de 2016 la Unión Europea transfiere en la cuenta bancaria del CONGOPE los valores relacionados con el pago de prefinanciación inicial, mismo que conforme lo establecido en la cláusula 4 del contrato de subvención, asciende a 529.702.00 EUR.

### B. Objetivo

El presente informe tiene como objetivo dar cuenta del avance en la ejecución del proyecto “Apoyo a la generación e implementación de políticas públicas locales de adaptación y mitigación al Cambio Climático” al cumplirse un año desde su iniciación (25 noviembre 2016 – 25 noviembre 2017).

### C. Actividades realizadas

Las actividades realizadas por el proyecto en su primer año de ejecución serán desglosadas a continuación, de acuerdo a su relación con los diferentes componentes de proyecto, que a su vez constituyen los objetivos específicos de la acción.

#### **1. COMPONENTE 1:**

#### **DESARROLLO DE ESTRATEGIAS PROVINCIALES DE CAMBIO CLIMÁTICO (EPCC)**

(A1.1.) Establecimiento de acuerdos con Instituciones Públicas y Privadas

##### **1.1.1. Articulación estratégica con otras organizaciones/instituciones/iniciativa**

Se realizaron acercamientos a distintas instituciones/organizaciones/iniciativas con el fin de presentar el proyecto y conocer las acciones que se encuentran en marcha con objeto de generar sinergias y evitar duplicar esfuerzos. A manera de resumen las instituciones/organizaciones/iniciativas con las cuales el proyecto se ha articulado son las siguientes:

INSTITUCIONES	DESCRIPCIÓN
Ministerio del Ambiente	Es miembro del Comité Técnico Interinstitucional del Proyecto y en el marco de esta intervención se ha establecido una hoja de ruta de trabajo continuo. Entre las principales acciones conjuntas se tienen las siguientes: - Reuniones técnicas para discusiones metodológicas sobre análisis de riesgos climático





	<p>-Propuesta de Readiness para financiamiento climático para los GADP con el Fondo Verde del Clima.</p> <p>-Participación en las reuniones de coordinadores de proyectos de la Dirección de Adaptación.</p> <p>-Participación en el proceso de construcción de las NDC</p>
<p>Proyecto Ganadería Climáticamente Inteligente (MAG-MAE; implementado por FAO)</p> <p>Secretaría Nacional del Agua</p>	<p>Es el primer proyecto en realizar un análisis de riesgo climático a nivel provincial. La metodología y nivel de análisis usado en este proyecto será la base para el análisis a realizarse en los diagnósticos de las EPCC</p> <p>Se hizo un acercamiento para conocer las acciones e información levantada en esta institución.</p> <p>Se tiene un convenio marco de cooperación interinstitucional firmado entre CONGOPE y SENAGUA</p>
SIG TIERRAS – MAG	Se hizo un acercamiento a la Dirección de SIG Tierras con el fin de conocer la información y escala de los mapas temáticos elaborados por SIG-Tierras y se habló de espacios de intercambio y asistencia técnica. Por otro la información que no esté liberada, SIG Tierras se ha comprometido a entregarla.
<p>Proyecto Regional Adaptación basada en Ecosistemas Ecuador (GIZ-MAE; implementado por UICN)</p>	Dentro de uno de los componentes del proyecto regional de GIZ-MAE se ha establecido transversalizar el enfoque de Adaptación basada en Ecosistemas (AbE) en instrumentos de política pública. De este modo se ha identificado a las EPCC como un instrumento donde se puede incorporar este enfoque y en ese contexto uno de sus productos ha sido puesto a consideración del proyecto CONGOPE – UE para aportar al proceso de construcción de las EPCC. El producto es un análisis de la importancia de la articulación multinivel y el rol del GADP en incorporar el enfoque AbE, basado en las experiencias de Manabí.
<p>Organización Internacional de Migración</p>	La OIM brindará asistencia técnica para relacionar la problemática de movilidad humana con la de cambio climático. Se trabajará en un análisis metodológico para poder relacionar estas dos temáticas y se ha planteado la posibilidad de hacer un encuentro o capacitación para tomadores de decisiones.
<p>Universidad Andina Simón Bolívar</p>	Se ha suscrito un convenio marco de cooperación interinstitucional con la UASB con el fin de poder realizar acciones conjuntas de mutuo interés. En el marco del proyecto se ha conversado sobre la posibilidad de realizar un evento académico - político sobre cambio climático y territorio.
<p>Asociación de Municipalidades de Ecuador</p>	Bajo la premisa de que las EPCC son provinciales y que involucran a todos los niveles de GAD se hizo un acercamiento con la AME, con el fin de socializar el proyecto y mostrar la importancia del involucramiento de los municipios en el proceso de construcción de las EPCC.
<p>Consortio para el Desarrollo de la Eco Región Andina</p>	CODESAN es actualmente la organización que da asistencia técnica al proceso de conformación de la mancomunidad del páramo. Por lo tanto, se ha establecido poder trabajar cooperativamente en el análisis de aspectos técnicos que permitan articular esta iniciativa de los GAD de la región interandina y el proyecto. Además, se planteó la posibilidad de poder trabajar juntos en la creación de un aula virtual para funcionarios de GADP con el aval de la UASB.
GIZ Ecuador	Debido al trabajo realizado sobre cambio climático en algunas provincias y al apoyo que la GIZ ha brindado al MAE en lo que se refiere a la incorporación de cambio climático en la planificación. GIZ ha mostrado apertura en articularse con el proyecto y particularmente con el componente dos, del mismo, que corresponde a la implementación de acciones de adaptación y mitigación al cambio climático.
<p>Instituto Nacional de Eficiencia Energética y Energías Renovables</p>	Se ha suscrito un convenio marco de cooperación interinstitucional entre INER y CONGOPE con el fin de poder establecer una hoja de ruta de actividades en el marco del proyecto. En este sentido, se hizo un acercamiento con el equipo



	técnico del INER con el fin de poder trabajar, en coordinación con la Secretaría de Cambio Climático del MAE, en la generación de datos energéticos a nivel provincial.
Secretaría de Gestión de Riesgos	Se hizo un acercamiento con la SGR para la solicitud de datos climático del INAMHI y el inventario de eventos adversos DESINVENTAR. Bajo esta premisa, se suscribió un convenio marco de cooperación institucional entre las dos instituciones.
Agencia Financiera de Desarrollo (Cooperación Francesa)	Organización con quién se tuvo acercamientos en búsqueda de financiamiento adicional para la implementación de medidas en territorio derivadas de las EPCC. Así, también se mapeo la posibilidad de involucrar a expertos en la temática para que participen en calidad de técnicos en el proyecto, esto último considerando el escaso recurso para la contratación de los mismos.
ONU Mujeres	Organización con la que se tomó contacto para la efectiva incorporación del enfoque de género en las Estrategias Provinciales de Cambio Climático.
Intercooperación	Organización con extensa experiencia en la temática, con énfasis particular en la región andina (Perú), con quienes se desarrolló un taller de trabajo para identificar los elementos básicos que debería contener una Estrategia de Cambio Climático. Este espacio de intercambio permitió además conocer el funcionamiento de la Plataforma de gestión del conocimiento que mantiene activa esta ONG para la generación de datos e información.
Adapt Chile	ONG con quién se hizo un acercamiento para el intercambio de experiencias en el marco de su trabajo en Cambio Climático con municipios. Producto de esta articulación se logró concertar el desarrollo de una propuesta conjunta a la convocatoria del Euroclima para el componente de reducción del riesgo de desastres, como parte de las acciones contempladas en el proyecto para apoyar la implementación de acciones en territorio.

## (A1.2.) Conformación de equipos de trabajo para elaboración de EPCC

### 1.2.1. Unidad de gestión del proyecto

Para la ejecución de la acción, el CONGOPE procedió a conformar la unidad de gestión del proyecto, misma que hasta la fecha de este informe, se encuentra compuesta por:

- 1 Coordinador Técnico, encargado de gestionar el proyecto y dar lineamientos técnicos;
- 1 Coordinador Administrativo, encargado de la coordinación y supervisión administrativa financiera de los procesos llevados a cabo por el proyecto;
- 1 Técnico Especialista, quien funge como referente técnico del proyecto y apoya con directrices metodológicas para los insumos generados;
- 1 Técnico Especialista, encargado de la transferencia de conocimientos/ información generados en el proyecto al CONGOPE ( Este técnico es parte de la Dirección de Ambiente del CONGOPE – Contraparte adicional del proyecto);
- 1 Técnico, encargado de asistir técnicamente a la coordinación técnica del proyecto ( Este técnico es parte de la Dirección de Ambiente del CONGOPE - Contraparte adicional del proyecto);
- 1 Analista contable, encargado de la gestión contable y financiera del Proyecto.

Para la incorporación del personal, conforme lo previsto en el contrato de subvención, se llevaron a cabo procesos de selección en base a méritos, cuyos perfiles fueron validados con la Delegación de la UE.

### 1.2.2. Conformación del Comité Técnico Interinstitucional del Proyecto (CTIP)

Para potenciar las actividades del proyecto, se conformó el Comité Técnico Interinstitucional del proyecto CTIP, mismo que esta conformado por un delegado del CONGOPE, un delegado del



MAE; y, un delegado de la Unión Europea, quienes constituyen la estructura de orientación del proyecto, promueven y asesoran la consecución de los objetivos del proyecto.

### **1.2.3. Elaboración del convenio de cooperación institucional a firmarse con los 23 GADP (beneficiarios de la acción)**

El equipo del proyecto en conjunto con la Dirección Jurídica del CONGOPE elaboró el documento borrador del convenio de cooperación interinstitucional entre los GADP y el CONGOPE, cuyo objeto es coadyuvar esfuerzos institucionales para impulsar y promover el desarrollo territorial integral, a través de la generación e implementación de políticas públicas locales de adaptación y mitigación al cambio climático.

Este documento fue validado con la Dirección Ejecutiva, Subdirección y Coordinación Territorial del CONGOPE y remitido a las autoridades provinciales para su revisión y comentarios. La suscripción de los convenios está prevista para el mes de enero de 2018.

## **(A1.3.) Levantamiento de información y línea base a nivel territorial**

### **1.3.1. Mapeo de actores del proyecto**

Se realizó un mapeo de organizaciones, instituciones e iniciativas vinculadas al proyecto con la finalidad de tener una línea base para el análisis de información a nivel nacional y determinar la calidad de datos existentes para la construcción de las EPCC. Este mapeo permitió además identificar actores con quienes potencialmente el proyecto puede articularse con el fin de potenciar la acción.

### **1.3.2. Identificación de información generada y acciones realizadas por los GADP**

Se solicitó a las Direcciones de Ambiente de los Gobiernos Autónomos Descentralizados Provinciales (GADP) identificar las acciones realizadas desde sus instituciones en relación a la gestión de cambio climático en territorio. Esta actividad fue realizada con el apoyo de la Dirección de Ambiente del CONGOPE quien lideró esta solicitud y sistematizó la información.

### **1.3.3. Identificación de información generada y acciones realizadas en territorio por otros actores**

Se realizaron dos talleres con actores externos al CONGOPE y a los GADP con el fin de conocer proyectos, estudios e iniciativas lideradas por otras organizaciones e instituciones, a nivel territorial, con el fin de potenciar la acción y no duplicar esfuerzos.

El primer taller con los coordinadores de los proyectos que actualmente lidera o coordina el Ministerio del Ambiente (MAE) en territorio a nivel nacional. En este taller se realizó un barrido provincia por provincia, identificando la información sobre cambio climático generada y las acciones/proyectos ejecutados. Y un segundo taller con los responsables de proyectos de la Agencia de Cooperación Alemana GIZ. La información recabada en estos talleres, más la información solicitada a los GADP fue sistematizada en una misma matriz con el fin de visibilizar el accionar y la información generada en cada provincia.

### **1.3.4. Análisis de la información disponible**

Una vez identificada la información y las acciones realizadas por los GADP y por otros actores en territorio, la unidad de gestión del proyecto realizó un análisis de la información identificada con el fin de poder clasificar a las provincias según su nivel de acción e información disponible, como elemento clave para generar estrategias de acercamiento diferenciado; así como, definir el nivel de calidad de los datos y estudios disponibles para cada provincia.



Para este análisis se realizaron varias reuniones técnicas del equipo del proyecto, así como también con otras direcciones del CONGOPE.

### **1.3.5. Elaboración de la metodología para la recopilación y gestión de información del proyecto**

Con el fin de poder tener un repositorio de información y gestionarla eficazmente se elaboró la “Metodología para la recopilación y gestión de la información”, misma que contiene, no solo la información que el proyecto generará a lo largo de sus actividades, sino también la información ya existente en cada provincia. Esto ha permitido, en primer lugar, tener una idea clara del accionar en cada provincia; y en segundo lugar CONGOPE podrá **contar con un banco de información sobre cambio climático a nivel provincial**, que se espera pueda ser puesta a disposición de los Gobiernos provinciales para la toma de decisiones.

### **1.3.6. Recopilación de información**

Con la metodología de recopilación y gestión de información, más las matrices de identificación de estudios, datos y acciones, se inició un proceso de recopilación de información. Este proceso inició con la descarga de la información disponible en internet y entregada directamente por los GADP. Por otro lado, se hicieron acercamientos directos a las instituciones para la recopilación de información; las instituciones a las que se solicitó información son: Ministerio del Ambiente, Secretaría de Gestión de Riesgos, MAG – SIGTIERRAS, INEC e INER.

Hasta la fecha de este informe, el proyecto ha logrado recoger el 20% de la información identificada, que ha sido principalmente entregada por el Ministerio del Ambiente.

## **(A1.6) Elaboración de las EPCC**

### **1.6.1. Taller para la definición de características específicas, alcance y contenido mínimo de las EPCC**

Se organizó un “taller participativo” dirigido a personal clave de las Direcciones de CONGOPE que están involucradas en el desarrollo de las EPCC, en el que diferentes actores públicos y privados aportaron con sus experiencias, conocimientos e información especializada, con el fin de recopilar, procesar y compendiar insumos relevantes que permitan la definición de las características específicas, alcance y contenido mínimo de las EPCC; así como de lineamientos generales y particulares que faciliten la actualización/optimización de los Pliegos de Condiciones Técnicas para las licitaciones requeridas en el marco del Proyecto “Apoyo a la generación e implementación de políticas públicas locales de adaptación y mitigación al Cambio Climático”. En este taller participaron representantes de las siguientes instituciones: UE, MAE, MAG-FAO, CIIFEN, OIM, ONU MUJERES, UASB, Intercooperación, GIZ y GADP Napo.

### **1.6.2. Diagnósticos de riesgo climático y análisis de los sectores prioritarios para la mitigación a nivel provincial.**

Para la construcción de las EPCC se realizó una hoja de ruta del proceso, misma que sobre la base de un análisis técnico, identifico dos momentos claves y diferenciados para la construcción de estos instrumentos de planificación:

- i) La elaboración de los diagnósticos de riesgo climático y análisis de los sectores prioritarios para la mitigación a nivel provincial; y,
- ii) El proceso participativo de construcción de las EPCC con actores clave en territorio.

Cada uno de los procesos mencionados sería llevado a cabo a través de la contratación de equipos consultores. Esta propuesta fue puesta validada por parte del CTIP en reunión de fecha 30 de octubre de 2017.

Con este antecedente, la Coordinación Técnica del proyecto procedió a la elaboración del pliego



de condiciones técnicas para la primera licitación denominada “Diagnósticos de riesgos climático y análisis de los sectores prioritarios para la mitigación a nivel provincial”, mismos que fueron revisados y aprobados por el CTIP y la Dirección Ejecutiva del CONGOPE. Este insumo permitió la posterior construcción del expediente completo de licitación.

De acuerdo al calendario previsto para esta contratación, el accionar de la consultoría iniciaría el 15 de marzo de 2018, con un plazo para entrega de productos que fenece en el mes de agosto de 2018.

**(A1.7) Aprobación y difusión de EPCC**

**1.7.1. Salidas a territorio**

En este primer año de ejecución se iniciaron las gestiones necesarias para realizar **el acercamiento y/o visitas a territorio con autoridades y funcionarios de los GADP**, las actividades realizadas en este marco son las siguientes:

- a) **Propuesta y cronograma de salidas a territorio.**- Se elaboró un cronograma, agenda tentativa y responsables para las visitas. Esta actividad se hizo en conjunto con el Coordinador Territorial encargado del área de ambiente en CONGOPE.
- b) **Preparación de la línea discursiva para las visitas a territorio.**- En coordinación con la Dirección de Planificación del CONGOPE se trabajó en el desarrollo de la línea discursiva de acercamiento a los GADP, donde se enfatiza el potencial de acción de los GADP en su rol de gobierno intermedio, en la gestión del cambio climático en territorio. Para esto se realizó un análisis de los impactos y las acciones de cambio climático en las provincias, las competencias de los diferentes GAD en la gestión de cambio climático y los retos y oportunidades de los GADP como articuladores de acciones en el territorio, y con esto resaltar la importancia del instrumento de planificación que constituirá la EPCC.
- c) **Elaboración de la metodología de visitas a territorio.**- El acercamiento/visita a los GADP tiene varios objetivos y públicos con los que se ha propuesto interactuar. Por lo tanto, se ha desarrollado una metodología que permita alcanzar los objetivos propuestos y además que el encuentro sea aprovechado de la mejor manera. Esta metodología fue validada con la Coordinación Territorial del CONGOPE.

**2. COMPONENTE 2:**

**APOYO A LA IMPLEMENTACIÓN DE MEDIDAS DE ADAPTACIÓN Y MITIGACIÓN AL CAMBIO CLIMÁTICO**

**(A2.1) Alianzas estratégicas para el financiamiento de acciones complementarias al proyecto**

En el marco de la búsqueda de financiamiento para potenciar el impacto de las acciones del proyecto se han realizado algunos acercamientos y en algunos casos se ha colaborado en la construcción de propuestas a proyectos complementarios y alineados a la presente acción. Las alianzas estratégicas realizadas en este año de gestión han sido:

<b>FONDO/COOPERANTE</b>	EUROCLIMA + Gestión de Riesgos	<b>MONTO (USD)</b>	250.000 para Ecuador (aprox.)
-------------------------	-----------------------------------	--------------------	-------------------------------------



<b>DESCRIPCIÓN</b>	<p>Se desarrolló una propuesta en conjunto con instituciones gubernamentales y de sociedad civil de Chile, Costa Rica, Colombia y Ecuador.</p> <p>La propuesta se trata de la co-creación y aplicación de servicios climáticos para la reducción de riesgo ante inundaciones y lluvias intensas mediante el incremento de la capacidad institucional de los gobiernos sub-nacionales para reducir el riesgo ante eventos de lluvias intensas e incrementos de lluvias (inundaciones, avenidas torrenciales).</p> <p>En Ecuador, los GADP que se han tomado en cuenta para esta propuesta son: Manabí y Los Ríos.</p>
<b>ESTADO/OBSERVACIONES</b>	<p>Debido al alto número de postulaciones aún se está a la espera de los resultados para ver si la propuesta pasó a la siguiente ronda, que es ya la elaboración de la propuesta extendida.</p>

<b>FONDO/COOPERANTE</b>	Fondo Verde del Clima - Readiness (MAE y AVINA)	<b>MONTO (USD)</b>	285.300
<b>DESCRIPCIÓN</b>	<p>Esta propuesta busca fortalecer las capacidades de 15 GADP para acceder a financiamiento climático del Fondo Verde del Clima y otras fuentes de financiamiento, para la implementación de acciones de gestión del cambio climático en territorio.</p> <p>Esta es una propuesta presentada al fondo anual que tiene el Fondo Verde del Clima para procesos readiness para Ecuador. Por lo tanto, es el Ministerio del Ambiente quien lidera la propuesta, Avina es la agencia implementadora, CONGOPE figura como el facilitador de la acción y 15 GADP los beneficiarios directos.</p>		
<b>ESTADO/OBSERVACIONES</b>	<p>El Fondo Verde del Clima presentó comentarios a la propuesta y ya fueron solventados. Sin embargo, la propuesta entraría para la primera ronda del Fondo Verde del Clima del 2018.</p>		

<b>FONDO/COOPERANTE</b>	GIZ	<b>MONTO (USD)</b>	s/n
<b>DESCRIPCIÓN</b>	<p>Ha mostrado interés en cofinanciar las medidas que se puedan implementar, en el componente dos del proyecto.</p>		

<b>FONDO/COOPERANTE</b>	AFD	<b>MONTO (USD)</b>	s/n
<b>DESCRIPCIÓN</b>	<p>Están interesados en entender las necesidades de los GADP para canalizar financiamiento del Fondo Verde del Clima vía CFN, BEDE, CONAFIPS o Banco del Pacífico.</p>		



<b>ESTADO/OBSERVACIONES</b>	En cooperación con la Dirección de Ambiente de CONGOPE se está elaborando una lista de proyectos para identificar las principales líneas/necesidades de financiamiento.
-----------------------------	---

### 3. COMPONENTE 3:

#### GESTIÓN DEL CONOCIMIENTO, INTERCAMBIO DE EXPERIENCIAS Y DIFUSIÓN DE BUENAS PRÁCTICAS

##### (A3.1) Diseño e implementación de un plan de comunicación


##### 3.1.1. Diseño del Plan de Comunicación

En conjunto con la Dirección de Comunicación de CONGOPE, en el marco de las actividades planteadas en el proyecto se ha elaborado un plan de comunicación del proyecto que ayude a posicionar a los GADP en su rol de gobierno intermedio, como actores clave en la gestión del cambio climático en territorio. Este documento incluye las acciones previstas para la visibilidad de las instituciones involucradas en el proyecto: CONGOPE – UE.

##### 3.1.2. Posicionamiento del proyecto, la UE y CONGOPE en espacios nacionales e internacionales

Miembros del equipo han participado en eventos nacionales e internacionales en representación del proyecto y CONGOPE con el fin de posicionar la acción y el rol de los GADP en la gestión del cambio climático en territorio. Los eventos/espacios en los que se ha participado son los siguientes:

EVENTO	DESCRIPCIÓN
<b>Internacional</b>	
Webinar “Gobernanza para el desarrollo resiliente y bajo en emisiones” – LEDS LAC	El proyecto realizó una presentación sobre Gobernanza multinivel e integración subnacional en la gestión del cambio climático en Ecuador.
Taller Regional “Gobernanza para un desarrollo resiliente y bajo en emisiones: vinculando actores, sectores y niveles de gobierno para avanzar en la implementación de las NDC” - LEDS LAC	El proyecto participó en este evento con el objetivo de compartir experiencias e inquietudes con actores internacionales sobre la gobernanza multinivel para un desarrollo resiliente y bajo en emisiones en LAC y posicionar al proyecto y los GADP como actores clave en la gestión del cambio climático. Así como también identificar retos comunes y fortalecer capacidades; y establecer nexos de cooperación.
Taller Regional “Movilidad humana, desastres naturales y cambio Climático en América Latina” - GIZ	Este taller tuvo por objetivo fomentar el desarrollo de líneas de acción en migración ambiental para la región, en estrecha cooperación con instancias externas de la academia, organismos internaciones, ONG y gobiernos nacionales y locales. Así como también, compartir y actualizar las




	<p>experiencias y políticas regionales en migración ambiental de la GIZ, OIM y PDD y de otras instancias de cooperación.</p> <p>Dentro de este espacio se hizo énfasis en la necesidad de vincular a los gobiernos subnacionales en la temática y de analizar también la migración interna vinculada a cambio climático. Así como, la necesidad de contar con evidencia clara que permita a los tomadores de decisiones diseñar.</p>
<b>Nacional</b>	
<p>Seminario en Políticas Públicas y Patrimonio Natural del GADP Imbabura</p>	<p>Este seminario tuvo como objetivo discutir sobre los retos, oportunidades y lecciones aprendidas de generar e implementar política pública desde los GAD en materia de patrimonio natural. En este espacio se hizo una presentación sobre la relación de patrimonio natural y cambio climático y el rol de los GADP en la gestión del cambio climático, tomando en cuenta al manejo y conservación del patrimonio natural cómo una estrategia para enfrentar el cambio climático.</p>
<p>Eventos vinculados al proceso de construcción de las NDC</p>	<p>El MAE como autoridad ambiental nacional en cambio climática se encuentra liderando el proceso de construcción de NDC, para lo cual ha organizado distintos espacios con representantes de los sectores prioritarios para la mitigación, sociedad civil y gobiernos autónomos descentralizados.</p> <p>En estos espacios el equipo del proyecto ha participado en representación del CONGOPE con el fin de posicionar el rol de los GADP como actores clave en el diseño y la implementación de las NDC.</p>
<p>Dialogo Nacional previo a la COP 23</p>	<p>Este evento anual, que se organiza previo a la COP, tuvo el fin de informar a la audiencia sobre el avance las discusiones internacionales en materia de cambio climático, incluyendo el diseño de reglas de implementación para el Acuerdo de París, y a través de grupos de trabajo, levantar e identificar insumos que contribuyan a una efectiva participación del Ecuador en el subsiguiente COP, que en este caso era la número 23.</p> <p>En este espacio desde CONGOPE se hizo énfasis en el rol de los gobiernos locales en la gestión del cambio climático en el territorio, bajo la premisa que son actores que tienen la potencialidad de ejecutar las acciones a nivel local.</p>






<p>Presentación de experiencias de fondos de agua en el marco del Programa Regional AbE.</p>	<p>UICN organizó este espacio con el fin de intercambiar experiencias y conocer las iniciativas de conservación de ecosistemas para la provisión y regulación de servicios ecosistémicos hídricos que se implementan a través de los fondos de agua.</p> <p>El equipo del proyecto participó de este espacio con el fin de conocer las experiencias y apoyar al GADP Manabí en su iniciativa de crear un fondo de agua en el río de Portoviejo. A su vez, poder mostrar estas experiencias en otras provincias como acciones que no solo ayudan al manejo del recurso hídrico sino también a enfrentar el cambio climático.</p>
<p>Encuentro Nacional Juntos por la Gestión de Riesgos – SGR</p>	<p>La SGR en articulación con varios actores entre ellos el CONGOPE organizó este encuentro con el fin de sensibilizar a los ciudadanos sobre la importancia de trabajar en la gestión integral de riesgos en el país. Dentro de este espacio el proyecto participó en el panel de adaptación al cambio climático y gestión de riesgos con la ponencia: Cambio climático y gestión de riesgos en la planificación territorial.</p>



**B) Cronograma de Actividades realizadas**

ACCIONES REALIZADAS		2016		2017										
COMPONENTE	ACTIVIDAD	NOV	DIC	ENE	FEB	MAR	ABR	JUN	JUL	AGO	SEP	OCT	NOV	
	Establecimiento de acuerdos con Instituciones Públicas y Privadas													
	Conformación de equipos de trabajo para elaboración de EPCC													
<b>1. Desarrollo de estrategias provinciales de cambio climático (EPCC)</b>	Levantamiento de información y línea base a nivel territorial													
	<ul style="list-style-type: none"> <li>• Mapeo de actores del proyecto</li> </ul>													
	<ul style="list-style-type: none"> <li>• Identificación de información generada y acciones realizadas por los GADP</li> </ul>													
	<ul style="list-style-type: none"> <li>• Identificación de información generada y acciones realizadas en territorio por otros actores</li> </ul>													
	<ul style="list-style-type: none"> <li>• Análisis de la información disponible</li> </ul>													
	<ul style="list-style-type: none"> <li>• Elaboración de la metodología de gestión de información del proyecto</li> </ul>													
	<ul style="list-style-type: none"> <li>• Recolección de información</li> </ul>													
	Taller para la definición de características específicas, alcance y contenido mínimo de las EPCC													
	Elaboración del convenio a firmarse con GADP													



	Elaboración del pliego de condiciones técnicas para la licitación vinculada a los diagnósticos de las EPCC												
	Articulación estratégica con otras organizaciones/instituciones/iniciativa												
	Salidas a territorio												
	<ul style="list-style-type: none"> <li>Propuesta y cronograma de salidas a territorio</li> </ul>												
	<ul style="list-style-type: none"> <li>Preparación de la línea discursiva para las visitas a territorio</li> </ul>												
	<ul style="list-style-type: none"> <li>Metodología de visitas a territorio</li> </ul>												
<b>2. Apoyo a la implementación de medidas de adaptación y mitigación al cambio climático</b>	Propuestas de apalancamiento de fondos complementarios para potenciar la acción												
<b>3. Gestión del conocimiento, intercambio de experiencias y difusión de buenas prácticas</b>	Plan de Comunicación												
	Posicionamiento del proyecto y CONGOPE												

### **3. GESTIÓN ADMINISTRATIVA**

#### **Inmuebles:**

1. Edificio institucional
2. Dpto. Pinta y Rábida

#### **Seguros institucionales:**

Contratado siete ramos (Incendio, Robo, Equipo Electrónico, Vehículos, Responsabilidad civil, Póliza de fidelidad tipo blanket, Rotura de Maquinaria) proceso que garantiza que los bienes institucionales se tengan cobertura ante posibles riesgos.

#### **Vehículos Institucionales:**

Disponible siete vehículos que permiten atender los diferentes requerimientos internos y para movilización en provincias.

#### **Contratos bajo la responsabilidad del Área Administrativa:**

- Tickets aéreos:
  - Empresa Mundo Valle, contrato vigente hasta el 20 diciembre de 2016.
  - TAME: Pasajes aéreos nacionales e internacionales, vigencia del contrato hasta el 8 de mayo de 2017.
- Servicio de agua: En trámite un nuevo proceso.
- Mantenimiento edificio: Pendiente la firma del contrato por un año, proceso a través de subasta inversa.
- Mantenimiento montacoches y ascensor: Contrato vigente hasta el 15 de enero de 2016. / Empresa EVELING / proceso a través de ínfima.
- Servicio de vigilancia y seguridad para las instalaciones: CESEP CIA. LTDA., vigente hasta el 30 de abril de 2017.
- Seguros institucionales: Empresa SEGUROS SUCRE, vigente hasta el 30 de septiembre de 2017, 12.00.
- Mantenimiento Preventivo y correctivo Vehículos:
  - TOYOTA: Empresa AS INDUSTRIAS, vigencia del contrato hasta el 19 de mayo de 2017.
  - CHEVROLETH: Empresa Servimotor: contrato con vigencia hasta abril de 2017.
  - MAZDA: Empresa Mazmotor, proceso por ínfima cuantía

### 3.1. GESTIÓN DE TALENTO HUMANO

**Normativa institucional vigente:**

- Estatuto CONGOPE, publicado en el R.O. 498 del 25 de julio de 2011.
- Orgánico Funcional, 2 marzo de 2016, publicado en el R.O. 584 del 3 de junio de 2016.
- Manual de Puestos, aprobado el 24 de febrero de 2016.

**Proyectos en proceso de análisis y aprobación:**

- Reglamento Interno
- Reglamento seguridad y salud ocupacional
- Código de Ética
- Convenio devengamiento de estudios
- Plan de Contingencia

TALENTO HUMANO INSTITUCIONAL		
MODALIDAD	#	OBSERVACIONES
Nivel Jerárquico Superior	14	
Nombramientos de carrera o regular	62	<ul style="list-style-type: none"> <li>• 9 puestos vacantes, se necesita reforma al Manual de Puestos.</li> <li>• 1 pendiente por emitir el nombramiento provisional al ganador del puesto de Analista de Planificación.</li> <li>• 9 servidores de carrera se desempeñan como directores con nombramiento provisional.</li> </ul>
Contratos Ocasionales gasto corriente	12	Vigencia hasta el 31 de diciembre de 2016
Contratos Ocasionales gasto inversión	8	
Contratos ocasionales N.J. Superior	2	
Servicios Profesionales	5	
<b>SUB TOTAL</b>	<b>103</b>	

<b>CONTRAPARTE PROYECTOS DE LA COOPERACIÓN</b>		
<b>MODALIDAD</b>	<b>#</b>	<b>OBSERVACIONES</b>
Contratos Ocasionales	2	Unión Europea
	1	BID
	1	Cambio Climático
	2	Proyectos de inversión
SUB TOTAL	6	
<b>TOTAL SERVIDORES CONGOPE</b>	<b>109</b>	